



МИНИСТЕРСТВО
СЕЛЬСКОГО ХОЗЯЙСТВА
РЕСПУБЛИКИ АЛТАЙ
(МИНСЕЛЬХОЗ
РЕСПУБЛИКИ АЛТАЙ)

АЛТАЙ РЕСПУБЛИКАНЫН
ЈУРТ ЭЭЛЕМНИН
МИНИСТЕРСТВОЗЫ
(АЛТАЙ РЕСПУБЛИКАНЫН
МИНСЕЛЬХОЗЫ)

ПРИКАЗ

ЈАКАРУ

ОТ 20 марта 2026 г. № П-08-01/41

г. Горно-Алтайск

Об определении границ рыбоводных участков Республики Алтай

В соответствии с Федеральным законом от 02.07.2013 г. № 148-ФЗ «Об аквакультуре (рыбоводстве) и о внесении изменений в отдельные законодательные акты Российской Федерации», постановлением Правительства Российской Федерации от 11.11.2014 г. № 1183 «Об утверждении Правил определения береговых линий (границ водных объектов) и (или) границ частей водных объектов, участков континентального шельфа Российской Федерации и участков исключительной экономической зоны Российской Федерации, признаваемых рыбоводными участками», протоколом заседания комиссии по определению границ водных объектов и (или) их частей, признаваемых рыбоводными участками Республики Алтай от 20.03.2026 г. № 1, **п р и к а з ы в а ю**:

1. Определить границы рыбоводных участков Республики Алтай согласно приложению № 1 к настоящему Приказу.

2. Определить карты-схемы рыбоводных участков Республики Алтай согласно приложению № 2 к настоящему Приказу.

3. Отделу развития отраслей животноводства и племенного дела Министерства сельского хозяйства Республики Алтай (Каланаковой И.Л.) в течении трех рабочих дней после принятия настоящего Приказа разместить его на официальном сайте Министерства сельского хозяйства Республики Алтай.

4. Контроль за выполнением настоящего Приказа возложить на начальника отдела развития отраслей животноводства и племенного дела И.Л. Каланакову.

Исполняющий обязанности министра

В.В. Таханов

Приложение № 1
к приказу Министерства
сельского хозяйства
Республики Алтай
от 20.03.2026 НП-08-01/71

Границы рыбоводных участков Республики Алтай

| № п./п. | Наименование водного объекта, рыбоводного участка | Муниципальный район | Площадь рыбоводного участка, га | Вид водопользования | Границы рыбоводного участка Система координат Pulkovo 1942 (2) |
|---------|---|---------------------|---------------------------------|---------------------|---|
| 1 | оз. Без названия, «Первый Быструхинский» | Усть-Коксинский | 18,0 | Совместное | Часть акватории водного объекта, границы участка последовательно соединяются прямыми линиями по точкам географических координат от № 1 до № 9 и от № 9 до № 1. Географические координаты точек: № 1 - 49° 44' 49,2" с.ш.; 85° 13' 06,8" в.д. № 2 - 49° 44' 46,5" с.ш.; 85° 13' 16,2" в.д. № 3 - 49° 44' 41,1" с.ш.; 85° 13' 16,4" в.д. № 4 - 49° 44' 33,1" с.ш.; 85° 13' 14,7" в.д. № 5 - 49° 44' 25,2" с.ш.; 85° 13' 03,6" в.д. № 6 - 49° 44' 25,4" с.ш.; 85° 13' 02,6" в.д. № 7 - 49° 44' 29,9" с.ш.; 85° 13' 04,6" в.д. № 8 - 49° 44' 38,3" с.ш.; 85° 12' 57,4" в.д. № 9 - 49° 44' 46,6" с.ш.; 85° 12' 59,4" в.д. |
| 2 | оз. Без названия, «Второй Быструхинский» | Усть-Коксинский | 16,0 | Совместное | Часть акватории водного объекта, границы участка последовательно соединяются прямыми линиями по точкам географических координат от № 1 до № 10 и от № 10 до № 1. Географические координаты точек: № 1 - 49° 45' 20,6" с.ш.; 85° 13' 00,6" в.д. № 2 - 49° 45' 19,6" с.ш.; 85° 13' 02,7" в.д. № 3 - 49° 45' 10,8" с.ш.; 85° 13' 10,6" в.д. № 4 - 49° 45' 06,3" с.ш.; 85° 13' 12,6" в.д. № 5 - 49° 45' 01,9" с.ш.; 85° 13' 06,6" в.д. № 6 - 49° 45' 01,2" с.ш.; 85° 13' 03,1" в.д. № 7 - 49° 45' 02,2" с.ш.; 85° 12' 57,1" в.д. № 8 - 49° 45' 06,7" с.ш.; 85° 12' 54,2" в.д. № 9 - 49° 45' 07,8" с.ш.; 85° 12' 54,0" в.д. № 10 - 49° 45' 14,7" с.ш.; 85° 12' 58,7" в.д. |
| 3 | оз. Без названия, «Маралий» | Усть-Коксинский | 14,5 | Совместное | Часть акватории водного объекта, границы участка последовательно соединяются прямыми линиями по точкам географических координат от № 1 до № 11 и от № 11 до № 1. Географические координаты точек: № 1 - 49° 44' 34,9" с.ш.; 85° 14' 44,2" в.д. № 2 - 49° 44' 35,2" с.ш.; 85° 14' 49,9" в.д. № 3 - 49° 44' 35,3" с.ш.; 85° 14' 53,0" в.д. № 4 - 49° 44' 33,9" с.ш.; 85° 14' 58,9" в.д. № 5 - 49° 44' 28,6" с.ш.; 85° 15' 09,2" в.д. № 6 - 49° 44' 22,6" с.ш.; 85° 15' 13,5" в.д. |

| | | | | | |
|---|---|---------------------|------|------------|--|
| | | | | | <p>№ 7 - 49° 44' 22,6" с.ш.; 85° 15' 09,6" в.д. № 8 - 49° 44' 21,3" с.ш.; 85° 15' 04,5" в.д. № 9 - 49° 44' 23,4" с.ш.; 85° 14' 59,1" в.д. № 10-49° 44' 28,0" с.ш.; 85° 14' 47,0" в.д. № 11-49° 44' 32,5" с.ш.; 85° 14' 43,1" в.д.</p> |
| 4 | оз. Без названия, «Проездной Мультинский» | Усть- Коксинский | 18,0 | Совместное | <p>Часть акватории водного объекта, границы участка последовательно соединяются прямыми линиями по точкам географических координат от № 1 до № 10 и от № 10 до № 1. Географические координаты точек: № 1 - 50° 00' 02,3" с.ш.; 85° 42' 41,1" в.д. № 2 - 50° 00' 04,1" с.ш.; 85° 42' 53,9" в.д. № 3 - 50° 00' 02,0" с.ш.; 85° 43' 17,0" в.д. № 4 - 49° 59' 59,6" с.ш.; 85° 43' 12,7" в.д. № 5 - 49° 59' 57,6" с.ш.; 85° 43' 02,9" в.д. № 6 - 49° 59' 57,6" с.ш.; 85° 42' 58,7" в.д. № 7 - 49° 59' 54,6" с.ш.; 85° 42' 53,4" в.д. № 8 - 49° 59' 54,3" с.ш.; 85° 42' 49,3" в.д. № 9 - 49° 59' 57,9" с.ш.; 85° 42' 44,6" в.д. № 10-50° 00' 02,3" с.ш.; 85° 42' 41,0" в.д.</p> |
| 5 | оз. Без названия, «Большая Громотуха» | Усть- Коксинский | 5,0 | Совместное | <p>Часть акватории водного объекта, границы участка последовательно соединяются прямыми линиями по точкам географических координат от № 1 до № 9 и от № 9 до № 1. Географические координаты точек: № 1 - 50° 20' 24,3" с.ш.; 85° 32' 33,8" в.д. № 2 - 50° 20' 24,6" с.ш.; 85° 32' 39,7" в.д. № 3 - 50° 20' 22,0" с.ш.; 85° 32' 43,4" в.д. № 4 - 50° 20' 18,4" с.ш.; 85° 32' 41,5" в.д. № 5 - 50° 20' 16,6" с.ш.; 85° 32' 39,9" в.д. № 6 - 50° 20' 17,4" с.ш.; 85° 32' 37,2" в.д. № 7 - 50° 20' 19,1" с.ш.; 85° 32' 35,5" в.д. № 8 - 50° 20' 21,3" с.ш.; 85° 32' 30,4" в.д. № 9 - 50° 20' 22,8" с.ш.; 85° 32' 31,9" в.д.</p> |
| 6 | оз. Без названия «Верхний черный» | Усть- Коксинский | 5,0 | Совместное | <p>Часть акватории водного объекта, границы участка последовательно соединяются прямыми линиями по точкам географических координат от № 1 до № 8 и от № 8 до № 1. Географические координаты точек: № 1 - 50° 12' 39,5" с.ш.; 84° 56' 01,2" в.д. № 2 - 50° 12' 38,2" с.ш.; 84° 56' 05,3" в.д. № 3 - 50° 12' 38,6" с.ш.; 84° 56' 09,2" в.д. № 4 - 50° 12' 39,0" с.ш.; 84° 56' 10,9" в.д. № 5 - 50° 12' 31,7" с.ш.; 84° 56' 07,3" в.д. № 6 - 50° 12' 30,8" с.ш.; 84° 56' 03,4" в.д. № 7 - 50° 12' 32,1" с.ш.; 84° 55' 59,3" в.д. № 8 - 50° 12' 38,8" с.ш.; 84° 55' 57,8" в.д.</p> |
| 7 | оз. Без названия «Проездной Быструхинский 1» | Усть- Коксинский | 16,0 | Совместное | <p>Часть акватории водного объекта, границы участка последовательно соединяются прямыми линиями по точкам географических координат от № 1 до № 13 и от № 13 до № 1. Географические координаты точек: № 1 - 49° 46' 27,2" с.ш.; 85° 17' 11,9" в.д. № 2 - 49° 46' 25,9" с.ш.; 85° 17' 10,8" в.д. № 3 - 49° 46' 21,6" с.ш.; 85° 17' 06,1" в.д. № 4 - 49° 46' 19,3" с.ш.; 85° 17' 03,3" в.д. № 5 - 49° 46' 16,8" с.ш.; 85° 16' 54,3" в.д. № 6 - 49° 46' 15,1" с.ш.; 85° 16' 50,7" в.д.</p> |

| | | | | | |
|----|--|-----------------|------|------------|---|
| | | | | | <p>№ 7 - 49° 46' 15,3" с.ш.; 85° 16' 46,5" в.д. № 8 - 49° 46' 16,5" с.ш.; 85° 16' 44,8" в.д. № 9 - 49° 46' 22,1" с.ш.; 85° 16' 43,3" в.д. № 10-49° 46' 26,0" с.ш.; 85° 16' 45,9" в.д. № 11-49° 46' 28,6" с.ш.; 85° 16' 57,6" в.д. № 12-49° 46' 29,1" с.ш.; 85° 17' 04,5" в.д. № 13-49° 46' 28,5" с.ш.; 85° 17' 11,3" в.д.</p> |
| 8 | оз. Без названия «Проездной Быструхинский 2» | Усть-Коксинский | 7,0 | Совместное | <p>Часть акватории водного объекта, границы участка последовательно соединяются прямыми линиями по точкам географических координат от № 1 до № 10 и от № 10 до № 1. Географические координаты точек: № 1 - 49° 46' 01,6" с.ш.; 85° 16' 14,9" в.д. № 2 - 49° 45' 56,6" с.ш.; 85° 16' 11,2" в.д. № 3 - 49° 45' 55,5" с.ш.; 85° 16' 07,1" в.д. № 4 - 49° 45' 55,1" с.ш.; 85° 16' 03,1" в.д. № 5 - 49° 45' 55,0" с.ш.; 85° 15' 55,6" в.д. № 6 - 49° 45' 56,2" с.ш.; 85° 15' 54,2" в.д. № 7 - 49° 46' 01,9" с.ш.; 85° 15' 56,8" в.д. № 8 - 49° 46' 01,0" с.ш.; 85° 16' 04,8" в.д. № 9 - 49° 46' 02,1" с.ш.; 85° 16' 09,0" в.д. № 10-49° 46' 03,0" с.ш.; 85° 16' 14,8" в.д.</p> |
| 9 | оз. Без названия «Проездной Быструхинский 3» | Усть-Коксинский | 10,0 | Совместное | <p>Часть акватории водного объекта, границы участка последовательно соединяются прямыми линиями по точкам географических координат от № 1 до № 11 и от № 11 до № 1. Географические координаты точек: № 1 - 49° 45' 34,9" с.ш.; 85° 17' 03,4" в.д. № 2 - 49° 45' 31,4" с.ш.; 85° 17' 07,9" в.д. № 3 - 49° 45' 28,1" с.ш.; 85° 17' 09,7" в.д. № 4 - 49° 45' 23,6" с.ш.; 85° 17' 05,4" в.д. № 5 - 49° 45' 22,0" с.ш.; 85° 17' 00,8" в.д. № 6 - 49° 45' 22,3" с.ш.; 85° 16' 56,7" в.д. № 7 - 49° 45' 24,3" с.ш.; 85° 16' 53,8" в.д. № 8 - 49° 45' 26,6" с.ш.; 85° 16' 54,9" в.д. № 9 - 49° 45' 30,3" с.ш.; 85° 16' 54,0" в.д. № 10-49° 45' 35,0" с.ш.; 85° 17' 00,2" в.д. № 11-49° 45' 34,7" с.ш.; 85° 17' 01,8" в.д.</p> |
| 10 | оз. Без названия «Проездной Быструхинский 4» | Усть-Коксинский | 3,5 | Совместное | <p>Часть акватории водного объекта, границы участка последовательно соединяются прямыми линиями по точкам географических координат от № 1 до № 9 и от № 9 до № 1. Географические координаты точек: № 1 - 49° 45' 26,4" с.ш.; 85° 18' 03,1" в.д. № 2 - 49° 45' 23,4" с.ш.; 85° 18' 00,7" в.д. № 3 - 49° 45' 21,5" с.ш.; 85° 17' 57,4" в.д. № 4 - 49° 45' 21,6" с.ш.; 85° 17' 51,1" в.д. № 5 - 49° 45' 25,5" с.ш.; 85° 17' 49,3" в.д. № 6 - 49° 45' 28,6" с.ш.; 85° 17' 53,1" в.д. № 7 - 49° 45' 27,6" с.ш.; 85° 17' 56,0" в.д. № 8 - 49° 45' 26,2" с.ш.; 85° 17' 59,8" в.д. № 9 - 49° 45' 26,5" с.ш.; 85° 18' 01,2" в.д.</p> |
| 11 | оз. Без названия «Керенгол» | Кош-Агачский | 39,0 | Совместное | <p>Часть акватории водного объекта, границы участка последовательно соединяются прямыми линиями по точкам географических координат от № 1 до № 21 и от № 21 до № 1. Географические координаты точек:</p> |

| | | | | | |
|----|--------------------------------|------------|-----|------------|---|
| | | | | | <p>№ 1 - 49° 59' 38,9" с.ш.; 88° 35' 55,1" в.д. № 2 - 49° 59' 35,8" с.ш.; 88° 35' 59,7" в.д. № 3 - 49° 59' 27,1" с.ш.; 88° 36' 12,9" в.д. № 4 - 49° 59' 20,2" с.ш.; 88° 36' 15,2" в.д. № 5 - 49° 59' 19,1" с.ш.; 88° 36' 12,2" в.д. № 6 - 49° 59' 22,3" с.ш.; 88° 36' 03,3" в.д. № 7 - 49° 59' 19,1" с.ш.; 88° 35' 51,6" в.д. № 8 - 49° 59' 18,7" с.ш.; 88° 35' 50,3" в.д. № 9 - 49° 59' 20,4" с.ш.; 88° 35' 45,4" в.д. №10- 49° 59' 15,7" с.ш.; 88° 35' 38,4" в.д. №11- 49° 59' 17,0" с.ш.; 88° 35' 29,8" в.д. №12- 49° 59' 20,0" с.ш.; 88° 35' 27,1" в.д. №13- 49° 59' 24,4" с.ш.; 88° 35' 25,3" в.д. №14- 49° 59' 26,5" с.ш.; 88° 35' 23,2" в.д. №15- 49° 59' 28,3" с.ш.; 88° 35' 20,8" в.д. №16- 49° 59' 28,8" с.ш.; 88° 35' 27,7" в.д. №17- 49° 59' 24,9" с.ш.; 88° 35' 36,8" в.д. №18- 49° 59' 27,4" с.ш.; 88° 35' 43,4" в.д. №19- 49° 59' 34,0" с.ш.; 88° 35' 41,8" в.д. №20- 49° 59' 37,0" с.ш.; 88° 35' 40,2" в.д. №21- 49° 59' 39,3" с.ш.; 88° 35' 49,7" в.д.</p> |
| 12 | оз. Аккаинское «Аккаинский» | Чемальский | 6,0 | Совместное | <p>Часть акватории водного объекта, границы участка последовательно соединяются прямыми линиями по точкам географических координат от № 1 до № 9 и от № 9 до № 1. Географические координаты точек: № 1 - 51° 25' 32,7" с.ш.; 86° 25' 41,3" в.д. № 2 - 51° 25' 30,5" с.ш.; 86° 25' 48,0" в.д. № 3 - 51° 25' 24,7" с.ш.; 86° 25' 52,1" в.д. № 4 - 51° 25' 24,2" с.ш.; 86° 25' 51,2" в.д. № 5 - 51° 25' 23,4" с.ш.; 86° 25' 50,3" в.д. № 6 - 51° 25' 26,5" с.ш.; 86° 25' 42,9" в.д. № 7 - 51° 25' 27,9" с.ш.; 86° 25' 41,1" в.д. № 8 - 51° 25' 33,9" с.ш.; 86° 25' 34,8" в.д. № 9 - 51° 25' 34,2" с.ш.; 86° 25' 36,8" в.д.</p> |

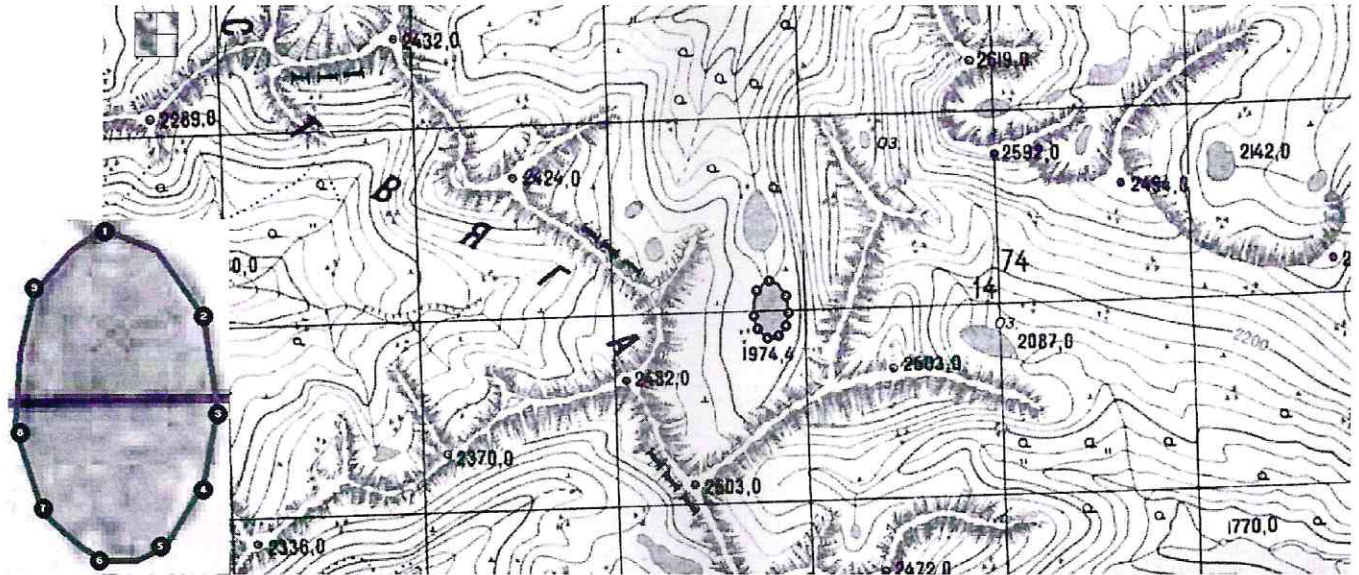
Приложение № 2
к приказу Министерства
сельского хозяйства
Республики Алтай
от 20.03.2026 N17-08-01/71

Карты-схемы
рыбоводных участков Республики Алтай

Карта-схема
рыбоводного участка озеро без названия «Первый Быструхинский»
Усть-Коксинского района Республики Алтай

№ точек: 1,2,3,4,5,6,7,8,9.

— - границы рыбоводного участка

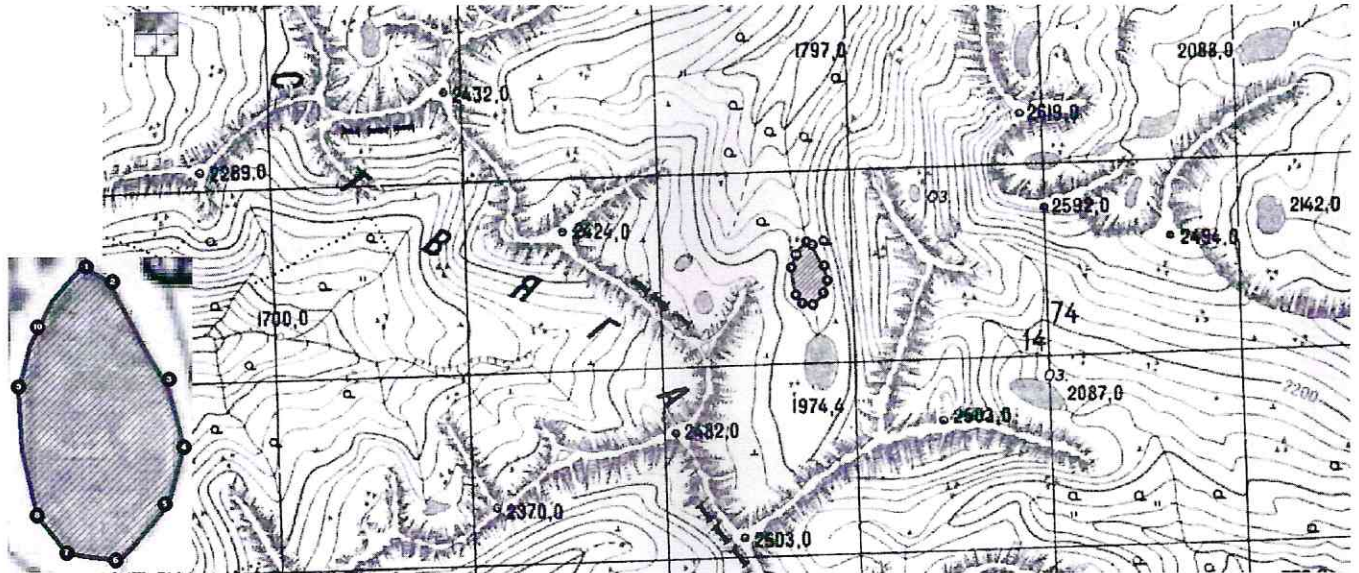


Совместное водопользование.

Карта-схема
рыбоводного участка озеро без названия «Второй Быструхинский»
Усть-Коксинского района Республики Алтай

№ точек: 1,2,3,4,5,6,7,8,9,10.

— - границы рыболовного участка

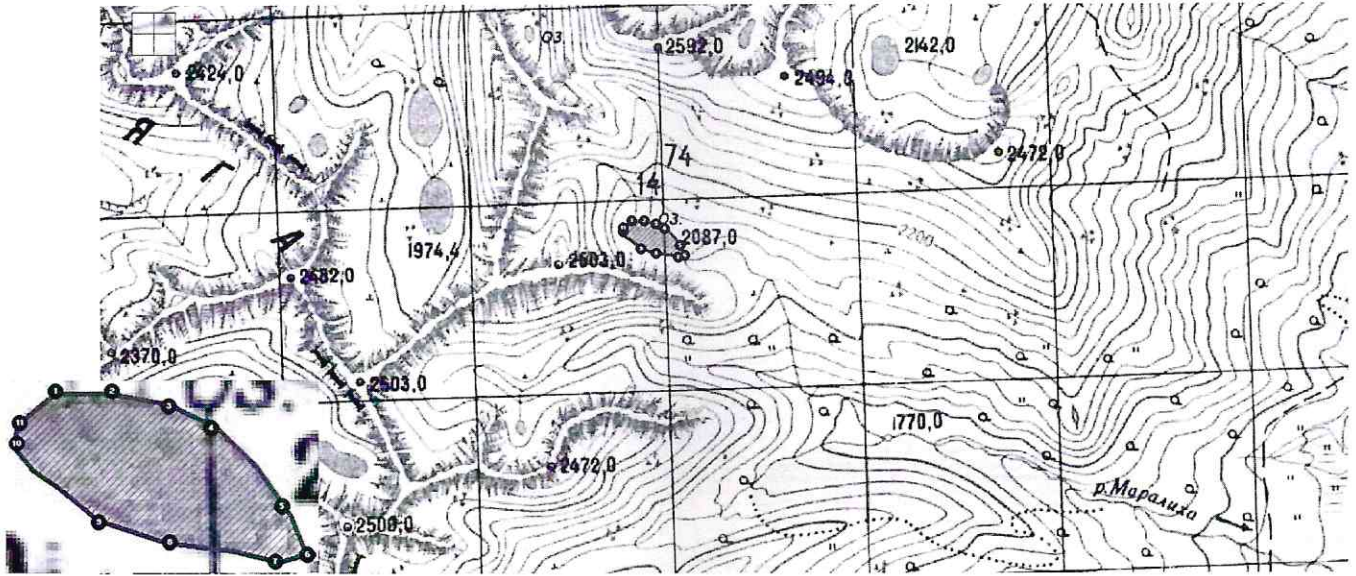


Совместное водопользование.

Карта-схема
рыбоводного участка озеро без названия «Маралий»
Усть-Коксинского района Республики Алтай

№ точек: 1,2,3,4,5,6,7,8,9,10,11.

— - границы рыбоводного участка

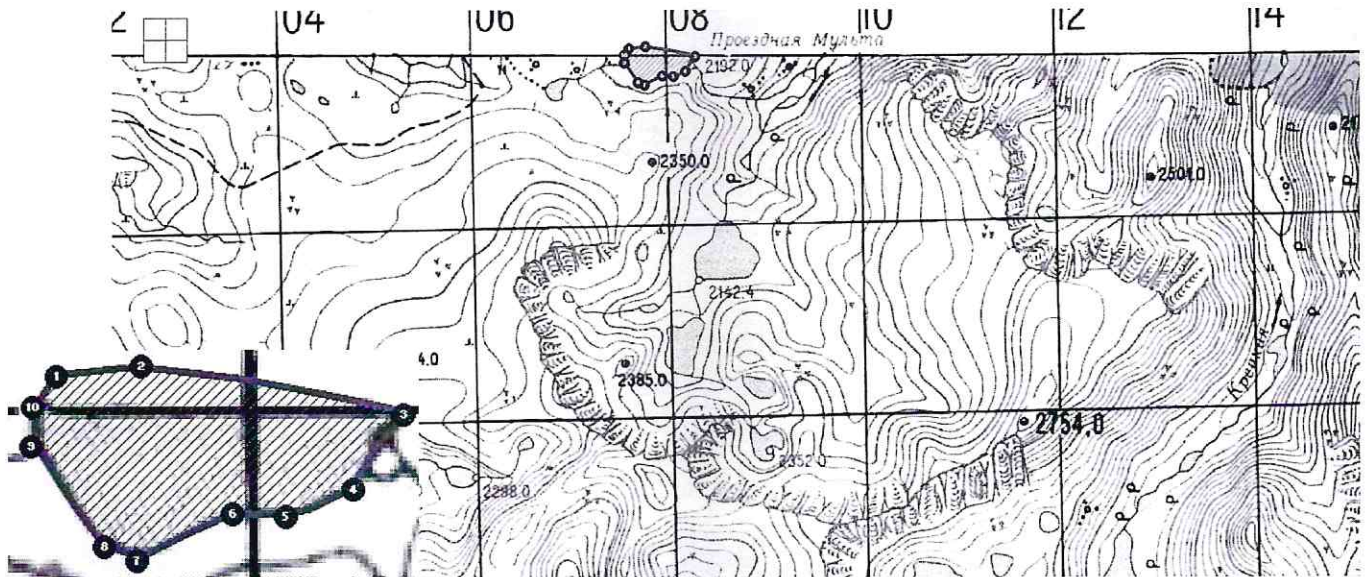


Совместное водопользование.

Карта-схема
рыбоводного участка озеро без названия «Проездной Мультинский»
Усть-Коксинского района Республики Алтай

№ точек: 1,2,3,4,5,6,7,8,9,10.

 - границы рыбоводного участка

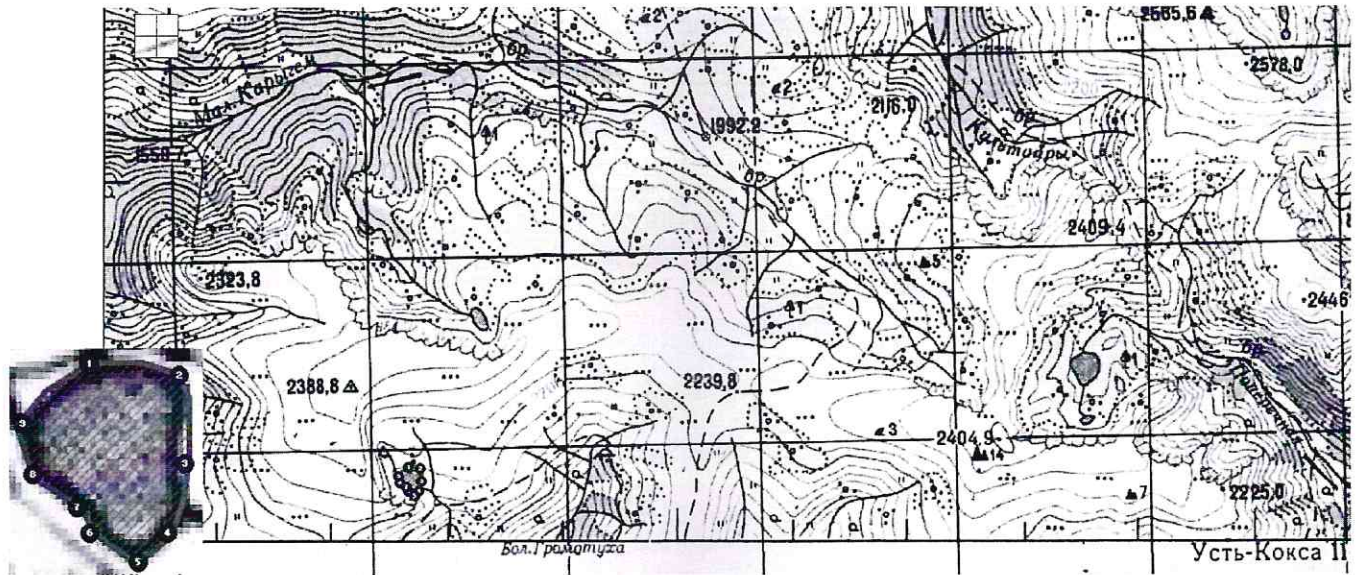


Совместное водопользование.

Карта-схема
рыбоводного участка озеро без названия «Большая Громотуха»
Усть-Коксинского района Республики Алтай

№ точек: 1,2,3,4,5,6,7,8,9.

▬ - границы рыбоводного участка

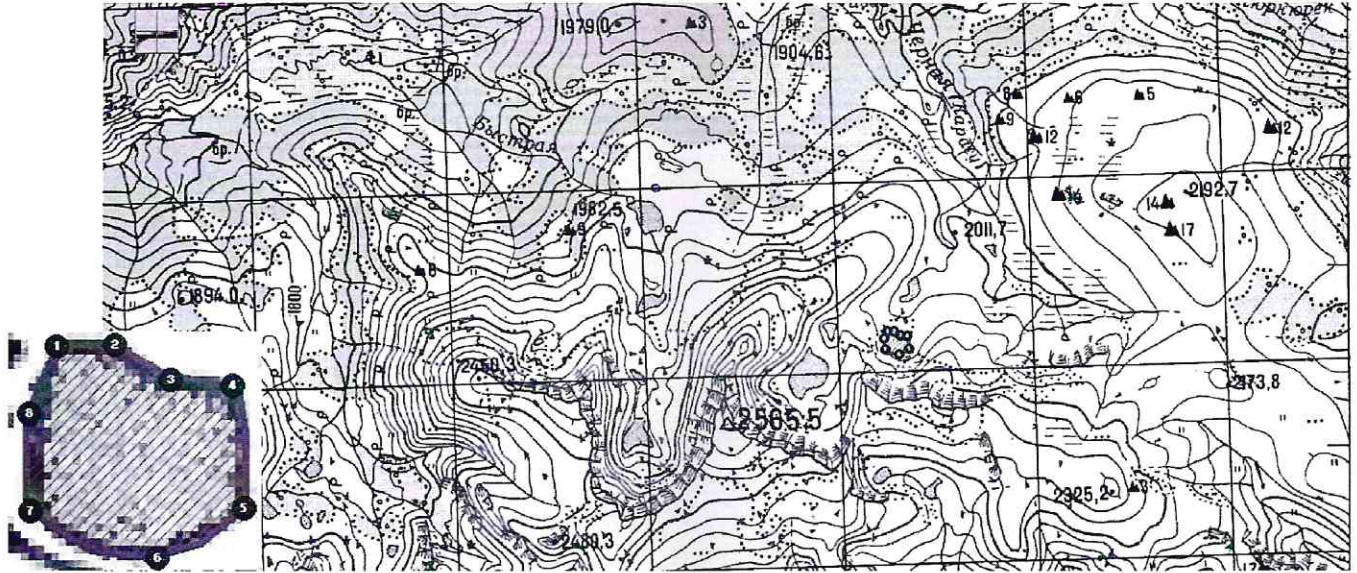


Совместное водопользование.

Карта-схема
рыбоводного участка озеро без названия «Верхний черный»
Усть-Коксинского района Республики Алтай

№ точек: 1,2,3,4,5,6,7,8.

—— - границы рыбоводного участка

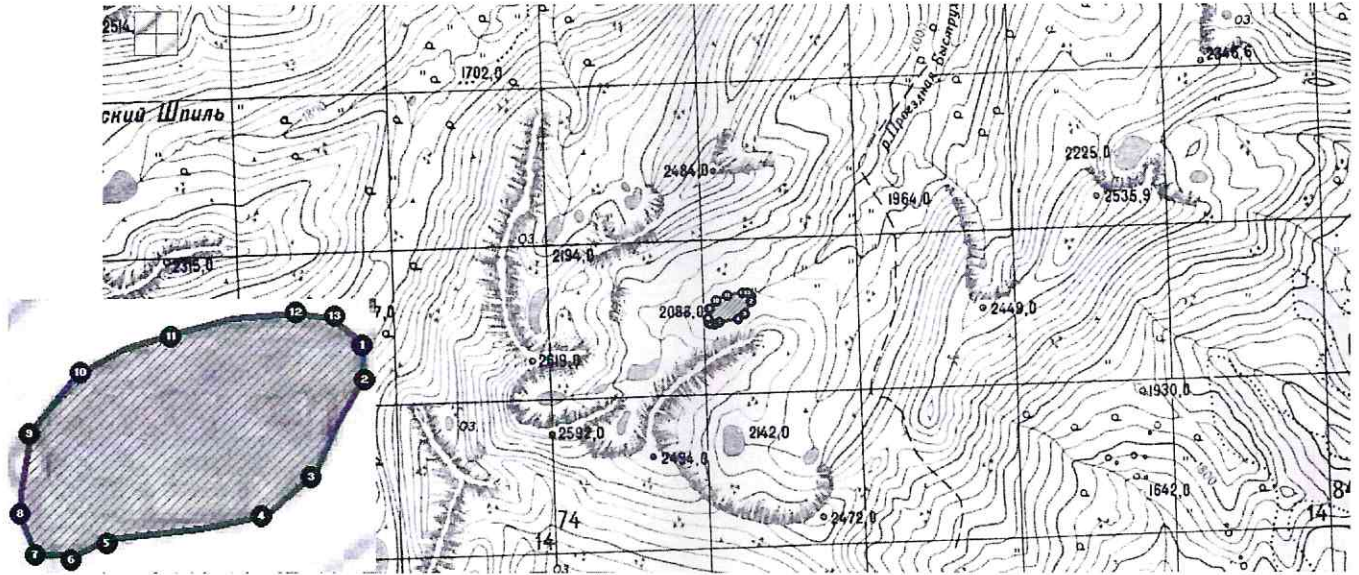


Совместное водопользование.

Карта-схема
рыбоводного участка озеро без названия «Проездной Быструхинский 1»
Усть-Коксинского района Республики Алтай

№ точек: 1,2,3,4,5,6,7,8,9,10,11,12,13.

— - границы рыбоводного участка

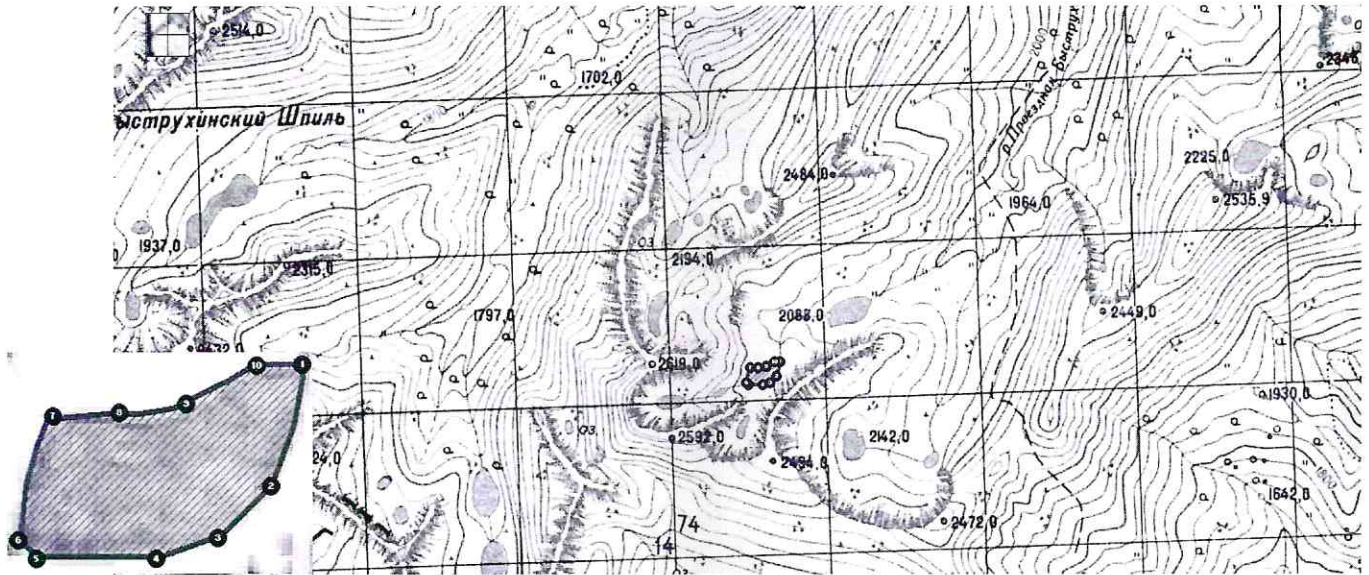


Совместное водопользование.

Карта-схема
рыбоводного участка озеро без названия «Проездной Быструхинский 2»
Усть-Коксинского района Республики Алтай

№ точек: 1,2,3,4,5,6,7,8,9,10.

— - границы рыболовного участка

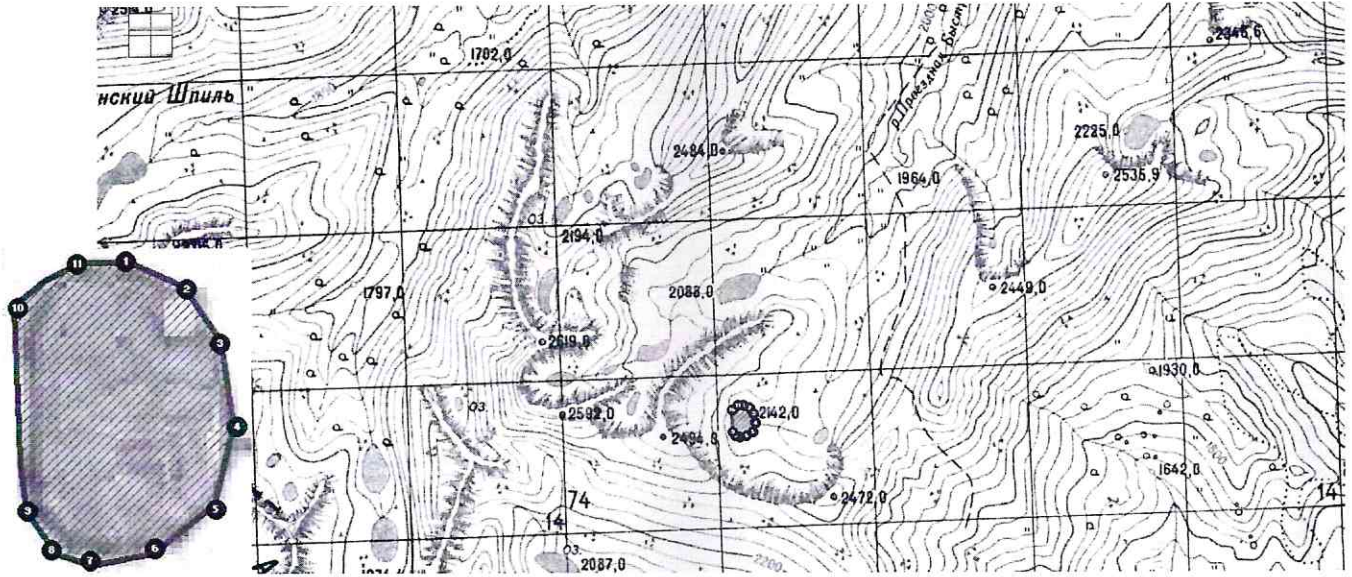


Совместное водопользование.

Карта-схема
рыбоводного участка озеро без названия «Проездной Быструхинский 3»
Усть-Коксинского района Республики Алтай

№ точек: 1,2,3,4,5,6,7,8,9,10,11.

— - границы рыболовного участка

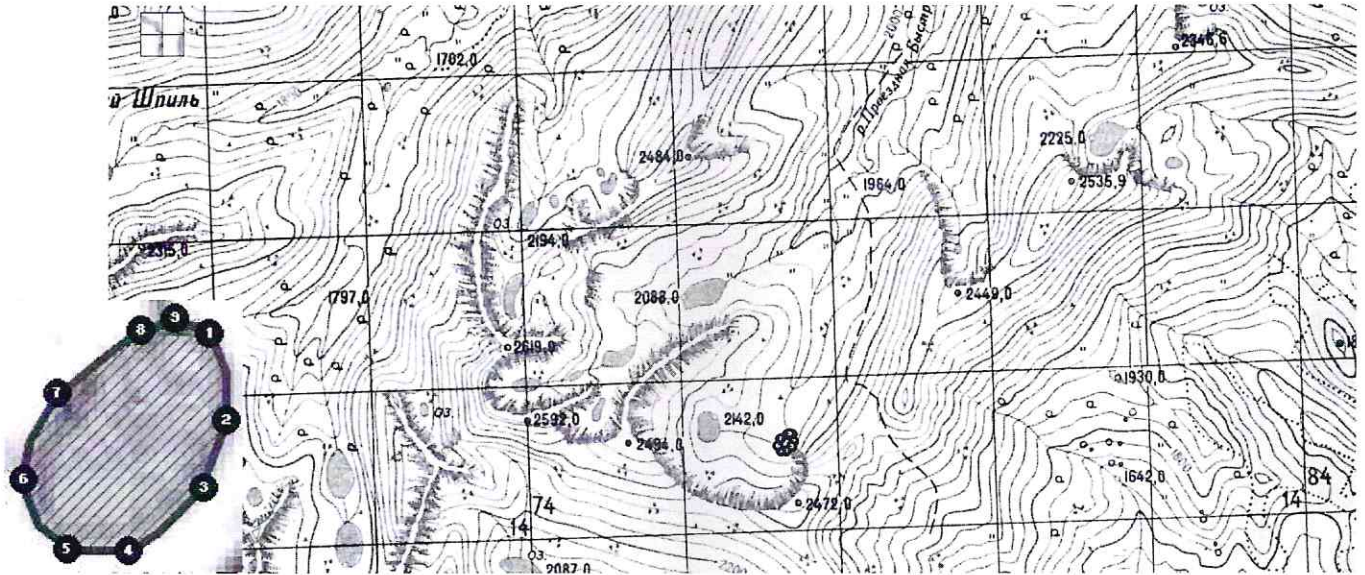


Совместное водопользование.

Карта-схема
рыбоводного участка озеро без названия «Проездной Быструхинский 4»
Усть-Коксинского района Республики Алтай

№ точек: 1,2,3,4,5,6,7,8,9.

— - - - - границы рыболовного участка

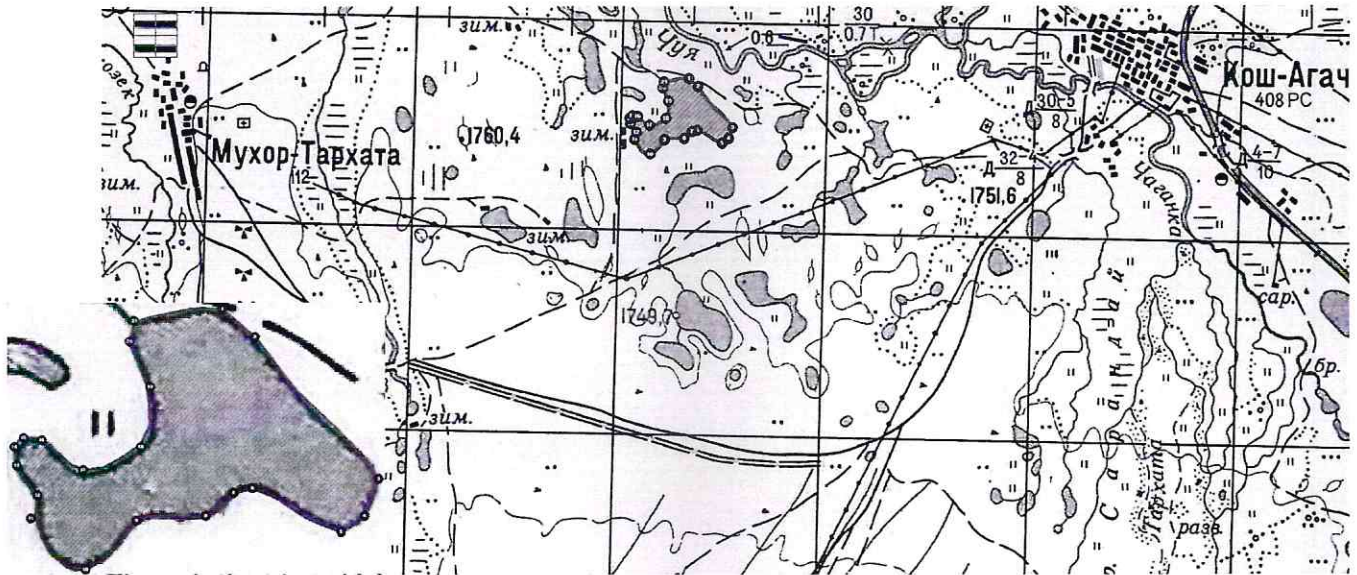


Совместное водопользование.

Карта-схема
рыбоводного участка озеро без названия «Керенгол»
Кош-Агачского района Республики Алтай

№ точек: 1,2,3,4,5,6,7,8,9,10,11,12,13,14,15,16,17,18,19,20,21.

— - границы рыбоводного участка

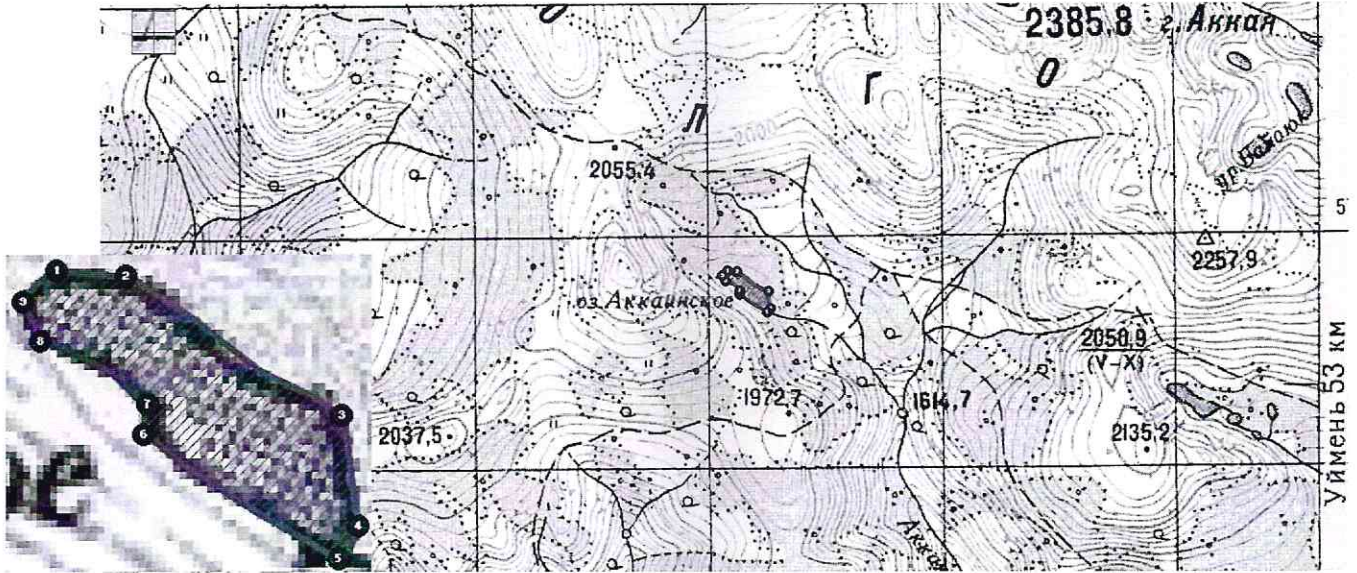


Совместное водопользование.

Карта-схема
рыбоводного участка озеро Аккаинское «Аккаинский»
Чемальского района Республики Алтай

№ точек: 1,2,3,4,5,6,7,8,9.

— - границы рыбоводного участка



Совместное водопользование.