

МИНИСТЕРСТВО СЕЛЬСКОГО ХОЗЯЙСТВА РЕСПУБЛИКИ АЛТАЙ
(Минсельхоз РА)

ПРОТОКОЛ № 1

Комиссии по определению границ рыбоводных участков на территории
Республики Алтай

г. Горно-Алтайск

«02» февраля 2016 г.

Присутствовали:

Председатель комиссии:

Таханов Владислав Валерьевич – заместитель Министра сельского хозяйства Республики Алтай;

Заместитель председателя комиссии:

Нестеров Сергей Владимирович – главный специалист отдела животноводства, кормопроизводства и инновационно-технического развития Министерства сельского хозяйства Республики Алтай;

Секретарь комиссии:

Куриленко Людмила Валерьевна - главный специалист отдела животноводства, кормопроизводства и инновационно-технического развития Министерства сельского хозяйства Республики Алтай

Члены комиссии:

1. Бедарев Александр Алексеевич – начальник Горно-Алтайского филиала ФГБУ «Верхнеобьрыбвод» (по согласованию)
2. Куртомашев Виктор Михайлович – старший государственный инспектор Комитета по охране, использованию и воспроизводству объектов животного мира Республики Алтай (по согласованию)
3. Ганенко Константин Витальевич – директор Союза рыбоводов (по согласованию)
4. Елеков Айдар Иванович - специалист – эксперт отдела недропользования и водных отношений Министерства природных ресурсов, экологии и имущественных отношений Республики Алтай (по согласованию)
5. Чедукаев Алексей Сайдуевич - начальник Горно-Алтайского отдела государственного контроля, надзора и охраны водных биоресурсов и среды их обитания (по согласованию)

Повестка дня:

1. Рассмотрение заявок и предложений по определению границ рыбоводных участков









№ участка	Наименование участка	Наименование муниципального образования	Географическое описание границ	Географические координаты границ Система координат Pulkovo 1942(1)		Размер участка (площадь, га.)	Вид воднопользования
				СШ	ВД		
1.	Золотарный	«Усть-Коксинский район»	Озеро б/н Вся акватория, 1-2, 2-3, 3-1 точки соединяются по береговой линии	49° 51 м54,0S 49° 52 м00,2S 49° 51 м55,3S	85°18 м04,0S 85°18 м28,6S 85°18 м35,9S	19,0 га.	Совместное
2.	Третий Быструхинский	«Усть-Коксинский район»	Озеро б/н Вся акватория, 1-2, 2-3, 3-1 точки соединяются по береговой линии	49° 44 м48,6S 49° 44 м34,5S 49° 44 м25,2S	85°13 м08,4S 85°13 м17,1S 85°13 м04,3S	16 га.	Совместное
3.	Грязный	«Усть-Коксинский район»	Озеро б/н Вся акватория, 1-2, 2-3, 3-1 точки соединяются по береговой линии	50° 12 м31,7S 50° 12 м20,5S 50° 12 м15,9S	84°55 м20,8S 84°55 м26,0S 84°55 м16,1S	13 га.	Совместное
4.	Коксинский	«Усть-Коксинский район»	Озеро Коксинское Вся акватория, 1-2, 2-3, 3-1 точки соединяются по береговой линии	50° 24 м44,3S 50° 24 м46,5S 50° 24 м48,9S	84°17 м09,8S 84°17 м16,4S 84°17 м23,1S	5,0 га.	Совместное
5.	Потайнуха	«Усть-Канский район»	Озеро Потайнуха Вся акватория, 1-2, 2-3, 3-1 точки соединяются по береговой линии	51° 13 м30,7S 51° 13 м16,6S 51° 13 м14,8S	84°28 м02,1S 84°28 м05,8S 84°27 м49,7S	9,5 га.	Совместное
6.	Хитрое	«Кош-Агачский район»	Озеро б/н Вся акватория, 1-2, 2-3, 3-1 точки соединяются по береговой линии	49° 32 м58,7S 49° 32 м57,8S 49° 32 м56,2S	88°13 м12,0S 88°13 м20,9S 88°13 м28,6S	8 га.	Совместное
7.	Тунгурюкский	«Кош-Агачский район»	Озеро Тунгурюк Вся акватория, 1-2, 2-3, 3-1 точки	49° 33 м21,5S 49° 33 м09,9S	88°15 м18,2S 88°15 м58,9S	76,5 га.	Совместное

			соединяются по береговой линии	49° 32 м53,7S	88°16 м46,0S		
8.	Уч-Кель	«Кош-Агачский район»	Озеро б/н Вся акватория, 1-2, 2-3, 3-1 точки соединяются по береговой линии	49° 45 м08,7S 49° 45 м09,5S 49° 45 м14,2S	88°15 м51,3S 88°15 м45,5S 88°15 м46,6S	3,5 га.	Совместное
9.	Атак-Куль	«Кош-Агачский район»	Озеро Атак-Куль Вся акватория, 1-2, 2-3, 3-1 точки соединяются по береговой линии	49° 46 м00,1S 49° 45 м33,9S 49° 45 м42,0S	88°02 м01,3S 88°02 м16,4S 88°01 м50,1S	26,0 га.	Совместное
10.	Джан-Куль	«Кош-Агачский район»	Озеро Джан-Куль Вся акватория, 1-2, 2-3, 3-1 точки соединяются по береговой линии	49° 45 м22,1S 49° 45 м11,1S 49° 44 м50,8S	88°02 м41,6S 88°03 м07,5S 88°02 м59,1S	44,5 га.	Совместное
11.	Коксу	«Кош-Агачский район»	Озеро Коксу Вся акватория, 1-2, 2-3, 3-1 точки соединяются по береговой линии	49° 37 м35,0S 49° 37 м38,4S 49° 37 м40,1S	86°42 м50,8S 86°42 м21,4S 86°42 м01,0S	57 га.	Совместное
12.	Нарын-Гол	«Кош-Агачский район»	Озеро б/н Вся акватория, 1-2, 2-3, 3-1 точки соединяются по береговой линии	49° 49 м09,8S 49° 49 м06,0S 49° 49 м10,3S	89°32 м58,2S 89°32 м19,7S 89°32 м10,7S	19,0 га.	Совместное
13.	Кок-Кель	«Улаганский район»	Озеро Коккель Вся акватория, 1-2, 2-3, 3-1 точки соединяются по береговой линии	50° 41 м25,9S 50° 41 м10,8S 50° 41 м16,7S	88°25 м48,4S 88°26 м10,8S 88°26 м58,3S	68 га.	Совместное
14.	Чичкекельский	«Улаганский район»	Озеро Чичкекель Вся акватория, 1-2, 2-3, 3-1 точки соединяются по береговой линии	50° 42 м15,8S 50° 42 м12,4S 50° 42 м06,5S	88°33 м08,1S 88°31 м58,2S 88°31 м00,0S	64 га.	Совместное
15.	Глубокий	«Турочакский район»	Озеро б/н Вся акватория, 1-2, 2-3, 3-1 точки соединяются по береговой линии	51° 22 м02,3S 51° 22 м04,8S 51° 22 м08,0S	87°20 м44,2S 87°20 м47,4S 87°20 м49,7S	2,1 га.	Совместное

16.	Ивановский	«Турочакский район»	Озеро б/н Вся акватория, 1-2, 2-3, 3-1 точки соединяются по береговой линии	52° 17 м52,7S 52° 17 м55,4S 52° 17 м58,0S	87°02 м07,5S 87°02 м04,5S 87°02 м03,6S	1.0 га.	Совместное
17.	Эгистукель	«Улаганский район»	Озеро б/н Вся акватория, 1-2, 2-3, 3-1 точки соединяются по береговой линии	50° 31 м06,8S 50° 30 м49,4S 50° 30 м33,2S	87°40 м34,1S 87°40 м14,6S 87°40 м31,5S	65 га.	Совместное
18.	Второй Ашпагачский	«Чойский район»	Озеро б/н Вся акватория, 1-2, 2-3, 3-1 точки соединяются по береговой линии	51° 23 м08,8S 51° 23 м09,1S 51° 23 м05,3S	86°41 м39,2S 86°41 м31,0S 86°41 м31,3S	2,5 га.	Совместное
19.	Третий Ашпагачский	«Чойский район»	Озеро б/н Вся акватория, 1-2, 2-3, 3-1 точки соединяются по береговой линии	51° 23 м06,3S 51° 23 м03,8S 51° 23 м00,8S	86°40 м41,5S 86°40 м52,4S 86°41 м02,0S	9 га.	Совместное
20.	Четвертый Ашпагачский	«Чойский район»	Озеро б/н Вся акватория, 1-2, 2-3, 3-1 точки соединяются по береговой линии	51° 23 м04,8S 51° 22 м57,5S 51° 23 м02,5S	86°40 м29,3S 86°40 м20,5S 86°40 м08,0S	7 га.	Совместное
21.	Озеро № 28	«Улаганский район»	Озеро б/н Вся акватория, 1-2, 2-3, 3-1 точки соединяются по береговой линии	50° 29 м55,3S 50° 29 м48,3S 50° 29 м43,7S	87°39 м01,7S 87°39 м05,0S 87°39 м09,5S	9 га.	Совместное

На рассмотрение комиссии по определению границ рыболовных участков на территории Республики Алтай поступило 21 заявление. По результатам рассмотрения заявлений и предложений комиссией определены для включения в перечень рыболовных участков Республики Алтай 21 водный объект.

Председатель комиссии
Заместитель председателя комиссии
Секретарь комиссии
Члены Комиссии:


В.В. Таханов

С.В. Нестеров

Л.В. Куриленко

А.А. Бедарев

В.М. Куртомашев

К.В. Ганенко

А.И. Елеков

А.С. Чедукаев

МИНИСТЕРСТВО СЕЛЬСКОГО ХОЗЯЙСТВА РЕСПУБЛИКИ АЛТАЙ
(Минсельхоз РА)

РЕШЕНИЕ № 1

**Комиссии по определению границ рыбоводных участков на территории
Республики Алтай**

г. Горно-Алтайск

«02» февраля 2016 г.

1. Определить границы следующих рыбоводных участков:


№ участка	Наименование участка	Наименование муниципального образования	Географическое описание границ	Географические координаты границ Система координат Пулково 1942(1)		Размер участка (площадь, га.)	Вид водопользования
				СШ	ВД		
1.	Золотарный	«Усть-Коксинский район»	Озеро б/н Вся акватория, 1-2, 2-3, 3-1 точки соединяются по береговой линии	49° 51 м54,0S 49° 52 м00,2S 49° 51 м55,3S	85°18 м04,0S 85°18 м28,6S 85°18 м35,9S	19,0 га.	Совместное
2.	Третий Быструхинский	«Усть-Коксинский район»	Озеро б/н Вся акватория, 1-2, 2-3, 3-1 точки соединяются по береговой линии	49° 44 м48,6S 49° 44 м34,5S 49° 44 м25,2S	85°13 м08,4S 85°13 м17,1S 85°13 м04,3S	16 га.	Совместное
3.	Грязный	«Усть-Коксинский район»	Озеро б/н Вся акватория, 1-2, 2-3, 3-1 точки соединяются по береговой линии	50° 12 м31,7S 50° 12 м20,5S 50° 12 м15,9S	84°55 м20,8S 84°55 м26,0S 84°55 м16,1S	13 га.	Совместное
4.	Коксинский	«Усть-Коксинский район»	Озеро Коксинское Вся акватория, 1-2, 2-3, 3-1 точки соединяются по береговой линии	50° 24 м44,3S 50° 24 м46,5S 50° 24 м48,9S	84°17 м09,8S 84°17 м16,4S 84°17 м23,1S	5,0 га.	Совместное
5.	Потайнуха	«Усть-Канский район»	Озеро Потайнуха Вся акватория, 1-2, 2-3, 3-1 точки соединяются по береговой линии	51° 13 м30,7S 51° 13 м16,6S 51° 13 м14,8S	84°28 м02,1S 84°28 м05,8S 84°27 м49,7S	9,5 га.	Совместное

6.	Хитрое	«Кош-Агачский район»	Озеро б/н Вся акватория. 1-2, 2-3, 3-1 точки соединяются по береговой линии	49° 32 м58,7S 49° 32 м57,8S 49° 32 м56,2S	88°13 м12,0S 88°13 м20,9S 88°13 м28,6S	8 га.	Совместное
7.	Тунгурюкский	«Кош-Агачский район»	Озеро Тунгурюк Вся акватория, 1-2, 2-3, 3-1 точки соединяются по береговой линии	49° 33 м21,5S 49° 33 м09,9S 49° 32 м53,7S	88°15 м18,2S 88°15 м58,9S 88°16 м46,0S	76,5 га.	Совместное
8.	Уч-Кель	«Кош-Агачский район»	Озеро б/н Вся акватория, 1-2, 2-3, 3-1 точки соединяются по береговой линии	49° 45 м08,7S 49° 45 м09,5S 49° 45 м14,2S	88°15 м51,3S 88°15 м45,5S 88°15 м46,6S	3,5 га.	Совместное
9.	Атак-Куль	«Кош-Агачский район»	Озеро Атак-Куль Вся акватория, 1-2, 2-3, 3-1 точки соединяются по береговой линии	49° 46 м00,1S 49° 45 м33,9S 49° 45 м42,0S	88°02 м01,3S 88°02 м16,4S 88°01 м50,1S	26,0 га.	Совместное
10.	Джан-Куль	«Кош-Агачский район»	Озеро Джан-Куль Вся акватория, 1-2, 2-3, 3-1 точки соединяются по береговой линии.	49° 45 м22,1S 49° 45 м11,1S 49° 44 м50,8S	88°02 м41,6S 88°03 м07,5S 88°02 м59,1S	44,5 га.	Совместное
11.	Коксу	«Кош-Агачский район»	Озеро Коксу Вся акватория, 1-2, 2-3, 3-1 точки соединяются по береговой линии	49° 37 м35,0S 49° 37 м38,4S 49° 37 м40,1S	86°42 м50,8S 86°42 м21,4S 86°42 м01,0S	57 га.	Совместное
12.	Нарын-Гол	«Кош-Агачский район»	Озеро б/н Вся акватория, 1-2, 2-3, 3-1 точки соединяются по береговой линии	49° 49 м09,8S 49° 49 м06,0S 49° 49 м10,3S	89°32 м58,2S 89°32 м19,7S 89°32 м10,7S	19,0 га.	Совместное
13.	Кок-Кель	«Улаганский район»	Озеро Коккель Вся акватория. 1-2, 2-3, 3-1 точки соединяются по береговой линии	50° 41 м25,9S 50° 41 м10,8S 50° 41 м16,7S	88°25 м48,4S 88°26 м10,8S 88°26 м58,3S	68 га.	Совместное

14.	Чичкекельский	«Улаганский район»	Озеро Чичкекель Вся акватория, 1-2, 2-3, 3-1 точки соединяются по береговой линии	50° 42 м15,8S 50° 42 м12,4S 50° 42 м06,5S	88°33 м08,1S 88°31 м58,2S 88°31 м00,0S	64 га.	Совместное
15.	Глубокий	«Турочакский район»	Озеро б/н Вся акватория, 1-2, 2-3, 3-1 точки соединяются по береговой линии	51° 22 м02,3S 51° 22 м04,8S 51° 22 м08,0S	87°20 м44,2S 87°20 м47,4S 87°20 м49,7S	2,1 га.	Совместное
16.	Ивановский	«Турочакский район»	Озеро б/н Вся акватория, 1-2, 2-3, 3-1 точки соединяются по береговой линии	52° 17 м52,7S 52° 17 м55,4S 52° 17 м58,0S	87°02 м07,5S 87°02 м04,5S 87°02 м03,6S	1,0 га.	Совместное
17.	Эгистукель	«Улаганский район»	Озеро б/н Вся акватория, 1-2, 2-3, 3-1 точки соединяются по береговой линии	50° 31 м06,8S 50° 30 м49,4S 50° 30 м33,2S	87°40 м34,1S 87°40 м14,6S 87°40 м31,5S	65 га.	Совместное
18.	Второй Ашпагачский	«Чойский район»	Озеро б/н Вся акватория, 1-2, 2-3, 3-1 точки соединяются по береговой линии	51° 23 м08,8S 51° 23 м09,1S 51° 23 м05,3S	86°41 м39,2S 86°41 м31,0S 86°41 м31,3S	2,5 га.	Совместное
19.	Третий Ашпагачский	«Чойский район»	Озеро б/н Вся акватория, 1-2, 2-3, 3-1 точки соединяются по береговой линии	51° 23 м06,3S 51° 23 м03,8S 51° 23 м00,8S	86°40 м41,5S 86°40 м52,4S 86°41 м02,0S	9 га.	Совместное
20.	Четвертый Ашпагачский	«Чойский район»	Озеро б/н Вся акватория, 1-2, 2-3, 3-1 точки соединяются по береговой линии	51° 23 м04,8S 51° 22 м57,5S 51° 23 м02,5S	86°40 м29,3S 86°40 м20,5S 86°40 м08,0S	7 га.	Совместное
21.	Озеро № 28	«Улаганский район»	Озеро б/н Вся акватория, 1-2, 2-3, 3-1 точки	50° 29 м55,3S	87°39 м01,7S	9 га.	Совместное


			соединяются по береговой линии	50° 29 м48,3S	87° 39 м05,0S		
				50° 29 м43,7S	87° 39 м09,5S		

Председатель комиссии




В.В. Таханов

Заместитель председателя комиссии



С.В. Нестеров

Секретарь комиссии



Л.В. Куриленко


Члены Комиссии:



А.А. Бедарев




В.М. Куртомашев



К.В. Ганенко



А.И. Елеков



А.С. Чедукаев