



МИНИСТЕРСТВО  
СЕЛЬСКОГО ХОЗЯЙСТВА  
РЕСПУБЛИКИ АЛТАЙ

АЛТАЙ РЕСПУБЛИКАНЫНГ  
ЖУРТ ЭЭЛЭМНИНГ  
МИНИСТЕРСТВОЗЫ

## ПРИКАЗ

ОТ 05.04.2024 № П-08-01/0063

г. Горно-Алтайск

### Об определении границ рыбоводных участков Республики Алтай

В соответствии с Федеральным законом от 02.07.2013 г. № 148-ФЗ «Об аквакультуре (рыбоводстве) и о внесении изменений в отдельные законодательные акты Российской Федерации», постановлением Правительства Российской Федерации от 11.11.2014 г. № 1183 «Об утверждении Правил определения береговых линий (границ водных объектов) и (или) границ частей водных объектов, участков континентального шельфа Российской Федерации и участков исключительной экономической зоны Российской Федерации, признаваемых рыбоводными участками», протоколом заседания комиссии по определению границ водных объектов и (или) их частей, признаваемых рыбоводными участками Республики Алтай от 05.04.2024 г. № 1, **п р и к а з ы в а ю:**

1. Определить границы рыбоводных участков Республики Алтай согласно приложениям № 1, 2 к настоящему Приказу.

2. Отделу развития отраслей животноводства и племенного дела в течении трех рабочих дней после принятия настоящего Приказа разместить его на официальном сайте Министерства сельского хозяйства Республики Алтай.

3. Контроль за выполнением настоящего Приказа возложить на заместителя начальника отдела развития отраслей животноводства и племенного дела М.И. Хорькова.

Исполняющий обязанности министра

Н.И. Табакаева

Приложение 1  
к приказу Министерства  
сельского хозяйства  
Республики Алтай

Границы рыбоводных участков Республики Алтай

№ п./п.	Наименование водного объекта, рыбоводного участка	Муниципальный район	Площадь рыбоводного участка, га	Вид водопользования	Границы рыбоводного участка Система координат Pulkovo 1942 (2)
1	оз. Без названия, «Верхний крепкий»	Усть-Коксинский	24,5	Совместное	<p>Часть акватории водного объекта, границы участка последовательно соединяются прямыми линиями по точкам географических координат от № 1 до № 18 и от № 18 до № 1.</p> <p>Географические координаты точек:  № 1 - 49° 57' 18,5" с.ш.; 85° 47' 01,1" в.д.  № 2 - 49° 57' 15,4" с.ш.; 85° 47' 04,5" в.д.  № 3 - 49° 57' 09,6" с.ш.; 85° 47' 04,5" в.д.  № 4 - 49° 57' 00,8" с.ш.; 85° 47' 07,8" в.д.  № 5 - 49° 57' 02,6" с.ш.; 85° 47' 04,2" в.д.  № 6 - 49° 56' 58,2" с.ш.; 85° 47' 04,6" в.д.  № 7 - 49° 56' 54,7" с.ш.; 85° 47' 06,3" в.д.  № 8 - 49° 56' 56,6" с.ш.; 85° 47' 05,8" в.д.  № 9 - 49° 56' 49,8" с.ш.; 85° 47' 01,2" в.д.  № 10 - 49° 56' 51,4" с.ш.; 85° 46' 56,5" в.д.  № 11 - 49° 56' 51,4" с.ш.; 85° 46' 51,8" в.д.  № 12 - 49° 56' 52,0" с.ш.; 85° 46' 48,5" в.д.  № 13 - 49° 56' 53,1" с.ш.; 85° 46' 47,6" в.д.  № 14 - 49° 56' 59,6" с.ш.; 85° 46' 47,6" в.д.  № 15 - 49° 56' 59,9" с.ш.; 85° 46' 48,9" в.д.  № 16 - 49° 57' 08,9" с.ш.; 85° 46' 49,4" в.д.  № 17 - 49° 57' 16,3" с.ш.; 85° 46' 51,1" в.д.  № 18 - 49° 57' 13,1" с.ш.; 85° 46' 56,3" в.д.</p>
2	оз. Без названия, «Средний крепкий»	Усть-Коксинский	3,0	Совместное	<p>Часть акватории водного объекта, границы участка последовательно соединяются прямыми линиями по точкам географических координат от № 1 до № 7 и от № 7 до № 1.</p> <p>Географические координаты точек:  № 1 - 49° 57' 47,7" с.ш.; 85° 47' 33,6" в.д.  № 2 - 49° 57' 45,3" с.ш.; 85° 47' 31,8" в.д.  № 3 - 49° 57' 40,9" с.ш.; 85° 47' 24,8" в.д.  № 4 - 49° 57' 40,1" с.ш.; 85° 47' 24,6" в.д.  № 5 - 49° 57' 42,8" с.ш.; 85° 47' 25,4" в.д.  № 6 - 49° 57' 45,8" с.ш.; 85° 47' 30,5" в.д.  № 7 - 49° 57' 47,6" с.ш.; 85° 47' 32,3" в.д.</p>

3	оз. Без названия, «Нижний крепкий»	Усть-Коксинский	5,0	Совместное	<p>Часть акватории водного объекта, границы участка последовательно соединяются прямыми линиями по точкам географических координат от № 1 до № 9 и от № 9 до № 1.</p> <p>Географические координаты точек:  № 1 - 49° 58' 28,1" с.ш.; 85° 48' 16,8" в.д.  № 2 - 49° 58' 20,3" с.ш.; 85° 48' 18,1" в.д.  № 3 - 49° 58' 10,4" с.ш.; 85° 48' 13,8" в.д.  № 4 - 49° 58' 15,9" с.ш.; 85° 48' 13,8" в.д.  № 5 - 49° 58' 17,3" с.ш.; 85° 48' 15,1" в.д.  № 6 - 49° 58' 19,7" с.ш.; 85° 48' 14,7" в.д.  № 7 - 49° 58' 20,0" с.ш.; 85° 48' 10,5" в.д.  № 8 - 49° 58' 21,6" с.ш.; 85° 48' 10,0" в.д.  № 9 - 49° 58' 26,0" с.ш.; 85° 48' 17,7" в.д.</p>
4	оз. Пландукель «Пландукель»	Турочакский	22	Совместное	<p>Часть акватории водного объекта, границы участка последовательно соединяются прямыми линиями по точкам географических координат от № 1 до № 10 и от № 10 до № 1.</p> <p>Географические координаты точек:  № 1 - 51° 40' 32,5" с.ш.; 87° 32' 15,2" в.д.  № 2 - 51° 40' 22,4" с.ш.; 87° 32' 22,8" в.д.  № 3 - 51° 40' 19,8" с.ш.; 87° 32' 18,6" в.д.  № 4 - 51° 40' 08,8" с.ш.; 87° 31' 58,4" в.д.  № 5 - 51° 40' 08,0" с.ш.; 87° 31' 59,8" в.д.  № 6 - 51° 40' 09,9" с.ш.; 87° 31' 56,7" в.д.  № 7 - 51° 40' 13,5" с.ш.; 87° 31' 56,7" в.д.  № 8 - 51° 40' 20,1" с.ш.; 87° 32' 03,7" в.д.  № 9 - 51° 40' 23,4" с.ш.; 87° 32' 05,0" в.д.  № 10-51° 40' 32,9" с.ш.; 87° 32' 13,9" в.д.</p>
5	оз. Без названия «Абай»	Кош-Агачский	18,5	Совместное	<p>Часть акватории водного объекта, границы участка последовательно соединяются прямыми линиями по точкам географических координат от № 1 до № 10 и от № 10 до № 1.</p> <p>Географические координаты точек:  № 1 - 49° 49' 46,0" с.ш.; 89° 27' 08,3" в.д.  № 2 - 49° 49' 45,6" с.ш.; 89° 27' 12,5" в.д.  № 3 - 49° 49' 41,1" с.ш.; 89° 27' 14,4" в.д.  № 4 - 49° 49' 34,0" с.ш.; 89° 27' 26,2" в.д.  № 5 - 49° 49' 31,8" с.ш.; 89° 27' 27,5" в.д.  № 6 - 49° 49' 29,3" с.ш.; 89° 27' 26,6" в.д.  № 7 - 49° 49' 25,5" с.ш.; 89° 27' 16,0" в.д.  № 8 - 49° 49' 27,7" с.ш.; 89° 27' 05,5" в.д.  № 9 - 49° 49' 30,7" с.ш.; 89° 27' 03,4" в.д.  № 10-49° 49' 45,3" с.ш.; 89° 27' 06,9" в.д.</p>
6	оз. Без названия «Линейский»	Усть-Канский	4,5	Совместное	<p>Часть акватории водного объекта, границы участка последовательно соединяются прямыми линиями по точкам географических координат от № 1 до № 9 и от № 9 до № 1.</p> <p>Географические координаты точек:  № 1 - 50° 19' 56,7" с.ш.; 84° 16' 51,3" в.д.  № 2 - 50° 19' 55,3" с.ш.; 84° 16' 53,0" в.д.  № 3 - 50° 19' 50,4" с.ш.; 84° 16' 51,3" в.д.  № 4 - 50° 19' 48,2" с.ш.; 84° 16' 48,3" в.д.  № 5 - 50° 19' 47,9" с.ш.; 84° 16' 43,7" в.д.  № 6 - 50° 19' 50,9" с.ш.; 84° 16' 42,4" в.д.  № 7 - 50° 19' 53,1" с.ш.; 84° 16' 43,2" в.д.  № 8 - 50° 19' 55,0" с.ш.; 84° 16' 44,9" в.д.  № 9 - 50° 19' 56,9" с.ш.; 84° 16' 49,2" в.д.</p>

7	оз. Без названия «Ташту-Кель»	Улаганский	4,0	Совместное	<p>Часть акватории водного объекта, границы участка последовательно соединяются прямыми линиями по точкам географических координат от № 1 до № 9 и от № 9 до № 1.</p> <p>Географические координаты точек:  № 1 - 50° 49' 07,7" с.ш.; 88° 12' 24,5" в.д.  № 2 - 50° 49' 09,8" с.ш.; 88° 12' 27,4" в.д.  № 3 - 50° 49' 10,1" с.ш.; 88° 12' 33,1" в.д.  № 4 - 50° 49' 08,6" с.ш.; 88° 12' 37,4" в.д.  № 5 - 50° 49' 06,5" с.ш.; 88° 12' 38,8" в.д.  № 6 - 50° 49' 03,5" с.ш.; 88° 12' 37,3" в.д.  № 7 - 50° 49' 03,5" с.ш.; 88° 12' 31,7" в.д.  № 8 - 50° 49' 06,2" с.ш.; 88° 12' 28,8" в.д.  № 9 - 50° 49' 05,3" с.ш.; 88° 12' 24,5" в.д.</p>
8	оз. Без названия, «Хайдунский»	Усть-Канский	3	Совместное	<p>Часть акватории водного объекта, границы участка последовательно соединяются прямыми линиями по точкам географических координат от № 1 до № 5 и от № 5 до № 1.</p> <p>Географические координаты точек:  № 1 - 50° 13' 16,6" с.ш.; 84° 24' 34,0" в.д.  № 2 - 50° 13' 11,4" с.ш.; 84° 24' 40,4" в.д.  № 3 - 50° 13' 09,4" с.ш.; 84° 24' 37,4" в.д.  № 4 - 50° 13' 12,2" с.ш.; 84° 24' 31,9" в.д.  № 5 - 50° 13' 14,4" с.ш.; 84° 24' 32,0" в.д.</p>
9	оз. Без названия, «Айрыкский»	Чемальский	6	Совместное	<p>Часть акватории водного объекта, границы участка последовательно соединяются прямыми линиями по точкам географических координат от № 1 до № 7 и от № 7 до № 1.</p> <p>Географические координаты точек:  № 1 - 51° 24' 57,4" с.ш.; 86° 29' 11,7" в.д.  № 2 - 51° 25' 00,7" с.ш.; 86° 29' 03,2" в.д.  № 3 - 51° 25' 03,1" с.ш.; 86° 28' 53,6" в.д.  № 4 - 51° 25' 00,3" с.ш.; 86° 28' 50,7" в.д.  № 5 - 51° 24' 57,9" с.ш.; 86° 28' 57,4" в.д.  № 6 - 51° 24' 55,2" с.ш.; 86° 29' 00,9" в.д.  № 7 - 51° 24' 54,4" с.ш.; 86° 29' 06,8" в.д.</p>
10	оз. Без названия, «Первый Уйкараташ»	Улаганский	16,5	Совместное	<p>Часть акватории водного объекта, границы участка последовательно соединяются прямыми линиями по точкам географических координат от № 1 до № 9 и от № 9 до № 1.</p> <p>Географические координаты точек:  № 1 - 51° 11' 16,4" с.ш.; 87° 10' 03,9" в.д.  № 2 - 51° 11' 16,6" с.ш.; 87° 09' 56,3" в.д.  № 3 - 51° 11' 17,7" с.ш.; 87° 09' 49,1" в.д.  № 4 - 51° 11' 13,4" с.ш.; 87° 09' 38,8" в.д.  № 5 - 51° 11' 08,7" с.ш.; 87° 09' 36,7" в.д.  № 6 - 51° 11' 05,9" с.ш.; 87° 09' 42,2" в.д.  № 7 - 51° 11' 07,2" с.ш.; 87° 09' 53,1" в.д.  № 8 - 51° 11' 08,8" с.ш.; 87° 09' 03,3" в.д.  № 9 - 51° 11' 13,1" с.ш.; 87° 10' 06,6" в.д.</p>
11	оз. Без названия, «Второй Уйкараташ»	Улаганский	6,5	Совместное	<p>Часть акватории водного объекта, границы участка последовательно соединяются прямыми линиями по точкам географических координат от № 1 до № 8 и от № 8 до № 1.</p> <p>Географические координаты точек:  № 1 - 51° 11' 18,3" с.ш.; 87° 10' 15,4" в.д.  № 2 - 51° 11' 14,3" с.ш.; 87° 10' 19,6" в.д.  № 3 - 51° 11' 12,9" с.ш.; 87° 10' 23,9" в.д.  № 4 - 51° 11' 15,1" с.ш.; 87° 10' 27,4" в.д.  № 5 - 51° 11' 18,4" с.ш.; 87° 10' 29,7" в.д.</p>

					№ 5 - 51° 11' 21.8" с.ш.; 87° 10' 26.7" в.д. № 7 - 51° 11' 22.1" с.ш.; 87° 10' 18.6" в.д. № 8 - 51° 11' 20.0" с.ш.; 87° 10' 14.6" в.д.
12	оз. Без названия, «Верх Чебдар»	Улаганский	18	Совместное	Часть акватории водного объекта, границы участка последовательно соединяются прямыми линиями по точкам географических координат от № 1 до № 8 и от № 8 до № 1. Географические координаты точек: № 1 - 51° 05' 03.8" с.ш.; 87° 13' 51.5" в.д. № 2 - 51° 04' 59.0" с.ш.; 87° 13' 56.2" в.д. № 3 - 51° 04' 57.9" с.ш.; 87° 14' 10.0" в.д. № 4 - 51° 05' 00.5" с.ш.; 87° 14' 25.8" в.д. № 5 - 51° 05' 06.4" с.ш.; 87° 14' 15.6" в.д. № 6 - 51° 05' 11.3" с.ш.; 87° 14' 06.8" в.д. № 7 - 51° 05' 07.0" с.ш.; 87° 13' 59.4" в.д. № 8 - 51° 05' 09.4" с.ш.; 87° 14' 04.6" в.д.
13	оз. Тунгурюк, «Тунгурюк»	Кош-Агачский	44,5	Совместное	Часть акватории водного объекта, границы участка последовательно соединяются прямыми линиями по точкам географических координат от № 1 до № 8 и от № 8 до № 1. Географические координаты точек: № 1 - 49° 33' 24,2" с.ш.; 88° 15' 17,6" в.д. № 2 - 49° 33' 25,2" с.ш.; 88° 15' 37,7" в.д. № 3 - 49° 33' 01,1" с.ш.; 88° 16' 40,0" в.д. № 4 - 49° 32' 52,2" с.ш.; 88° 16' 47,8" в.д. № 5 - 49° 32' 50,9" с.ш.; 88° 16' 38,3" в.д. № 6 - 49° 33' 05,9" с.ш.; 88° 15' 51,8" в.д. № 7 - 49° 33' 08,9" с.ш.; 88° 15' 24,5" в.д. № 8 - 49° 33' 18,0" с.ш.; 88° 15' 15,7" в.д.
14	оз. Без названия, «Малый Тунгурюк»	Кош-Агачский	6	Совместное	Часть акватории водного объекта, границы участка последовательно соединяются прямыми линиями по точкам географических координат от № 1 до № 9 и от № 9 до № 1. Географические координаты точек: № 1 - 49° 32' 33,3" с.ш.; 88° 17' 14,7" в.д. № 2 - 49° 32' 31,8" с.ш.; 88° 17' 21,7" в.д. № 3 - 49° 32' 30,9" с.ш.; 88° 17' 24,8" в.д. № 4 - 49° 32' 29,0" с.ш.; 88° 17' 27,1" в.д. № 5 - 49° 32' 25,4" с.ш.; 88° 17' 18,3" в.д. № 6 - 49° 32' 24,2" с.ш.; 88° 17' 14,5" в.д. № 7 - 49° 32' 27,1" с.ш.; 88° 17' 07,2" в.д. № 8 - 49° 32' 30,7" с.ш.; 88° 17' 07,1" в.д. № 9 - 49° 32' 31,1" с.ш.; 88° 17' 12,6" в.д.
15	оз. Без названия, «Генеральский»	Кош-Агачский	2	Совместное	Часть акватории водного объекта, границы участка последовательно соединяются прямыми линиями по точкам географических координат от № 1 до № 8 и от № 8 до № 1. Географические координаты точек: № 1 - 50° 11' 20,6" с.ш.; 87° 40' 54,4" в.д. № 2 - 50° 11' 20,6" с.ш.; 87° 40' 57,4" в.д. № 3 - 50° 11' 18,9" с.ш.; 87° 41' 01,2" в.д. № 4 - 50° 11' 16,2" с.ш.; 87° 40' 57,8" в.д. № 5 - 50° 11' 16,2" с.ш.; 87° 40' 53,5" в.д. № 6 - 50° 11' 17,3" с.ш.; 87° 40' 51,8" в.д. № 7 - 50° 11' 18,7" с.ш.; 87° 40' 51,4" в.д. № 8 - 50° 11' 20,0" с.ш.; 87° 40' 52,7" в.д.

Приложение № 2  
к приказу Министерства  
сельского хозяйства  
Республики Алтай  
от «\_\_» \_\_\_\_\_ 2024 г.

**Карты-схемы**  
рыбоводных участков Республики Алтай

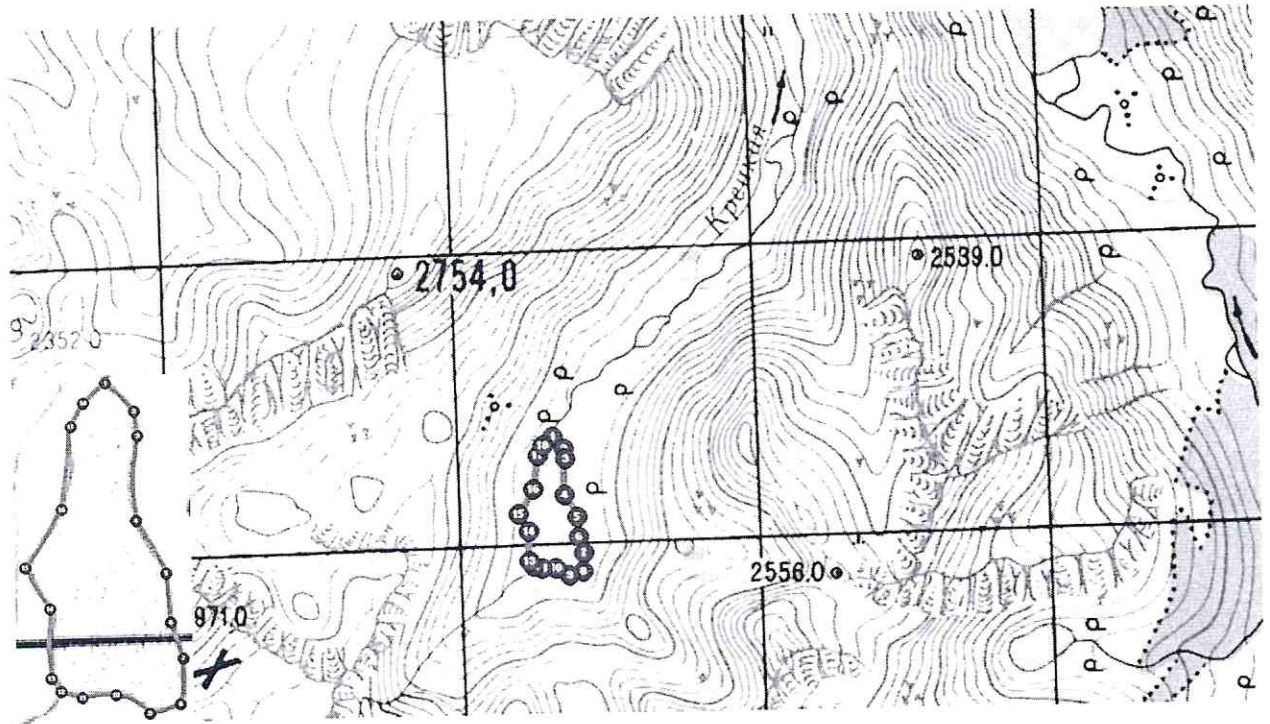
### Карта-схема

рыбоводного участка озеро без названия «Верхний крепкий»

Усть-Коксинского района Республики Алтай

№ точек: 1,2,3,4,5,6,7,8,9,10,11,12,13,14,15,16,17,18.

— - границы рыбоводного участка



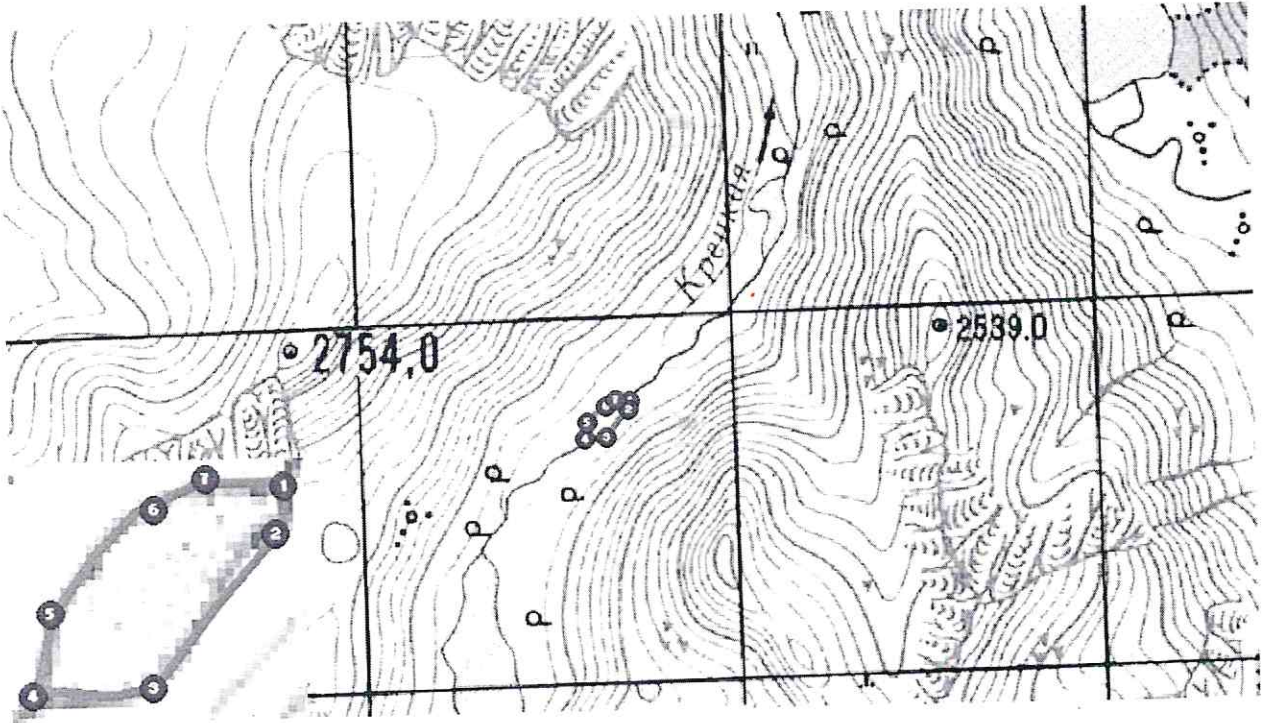
Совместное водопользование.

### Карта-схема

рыбоводного участка озеро без названия «Средний крепкий»  
Усть-Коксинского района Республики Алтай

№ точек: 1,2,3,4,5,6,7.

——— - границы рыбоводного участка



Совместное водопользование.

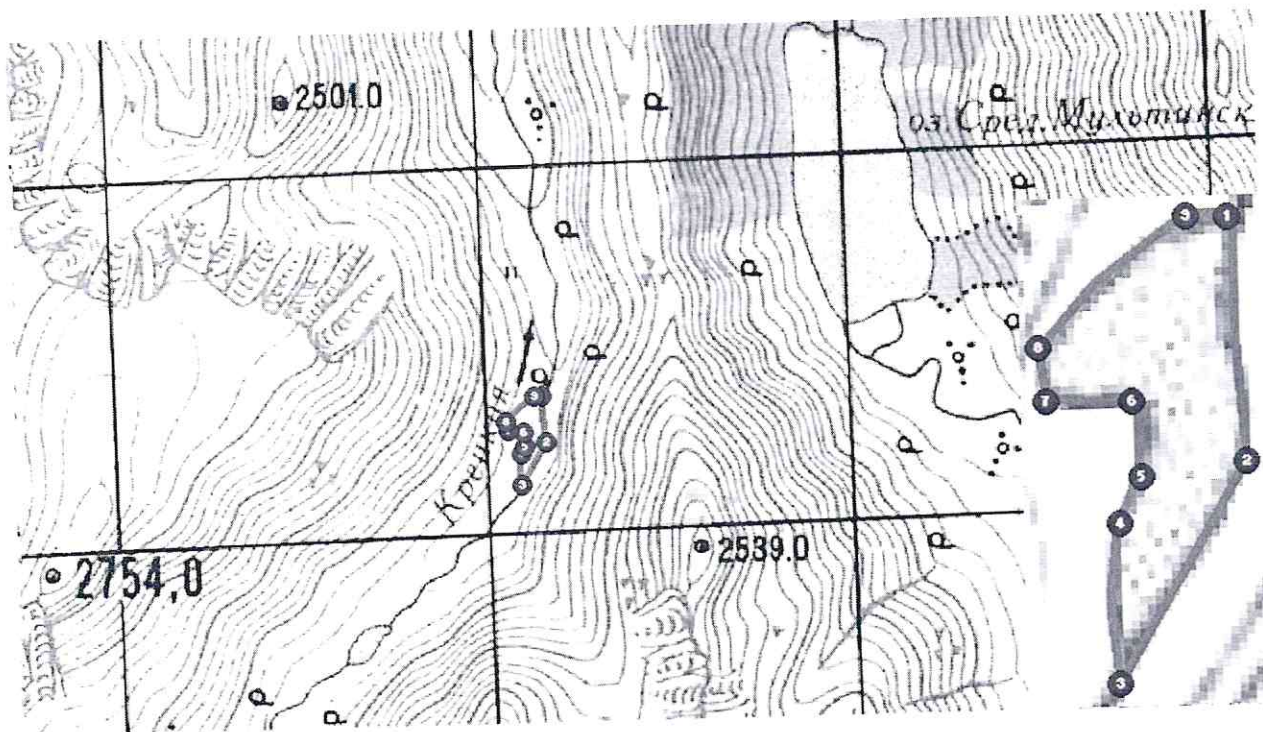


### Карта-схема

рыбоводного участка озеро без названия «Нижний крепкий»  
Усть-Коксинского района Республики Алтай

№ точек: 1,2,3,4,5,6,7,8,9.

— - границы рыбоводного участка



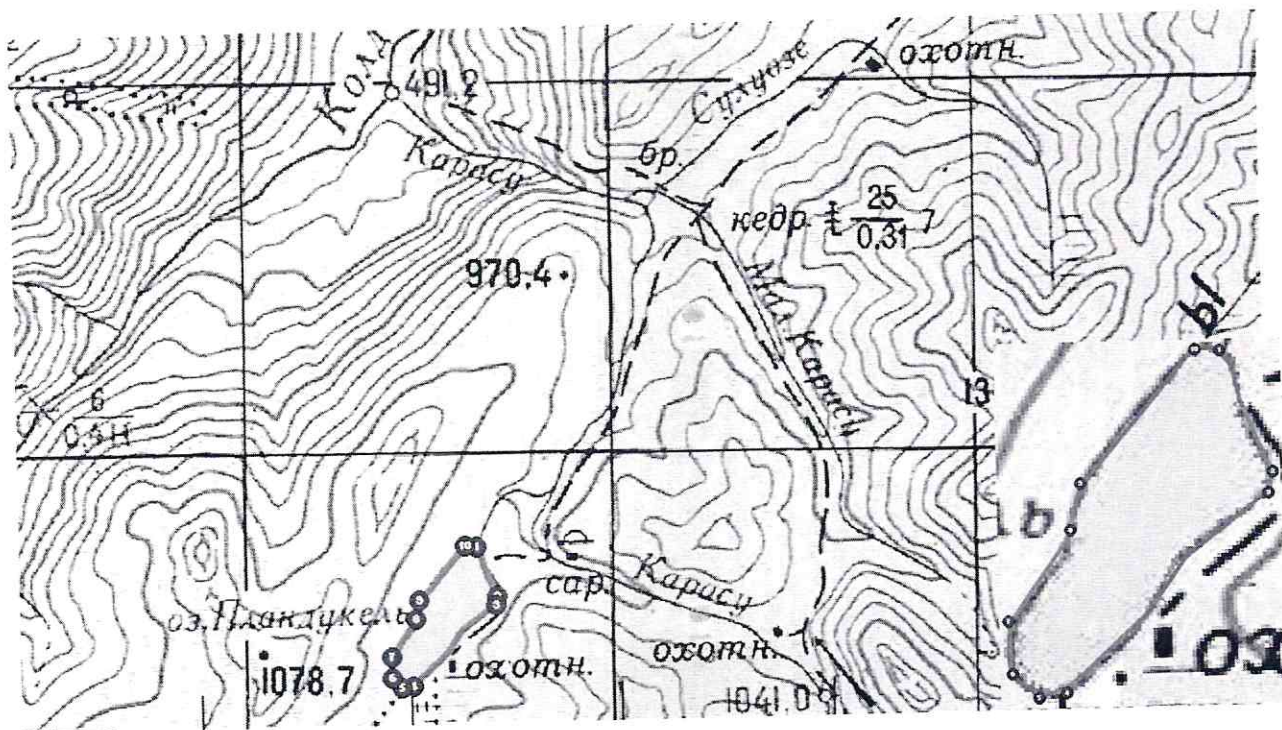
Совместное водопользование.

### Карта-схема

рыбоводного участка озеро Пландукель «Пландукель» Турочакского района  
Республики Алтай

№ точек: 1,2,3,4,5,6,7,8,9,10.

—— - границы рыбоводного участка

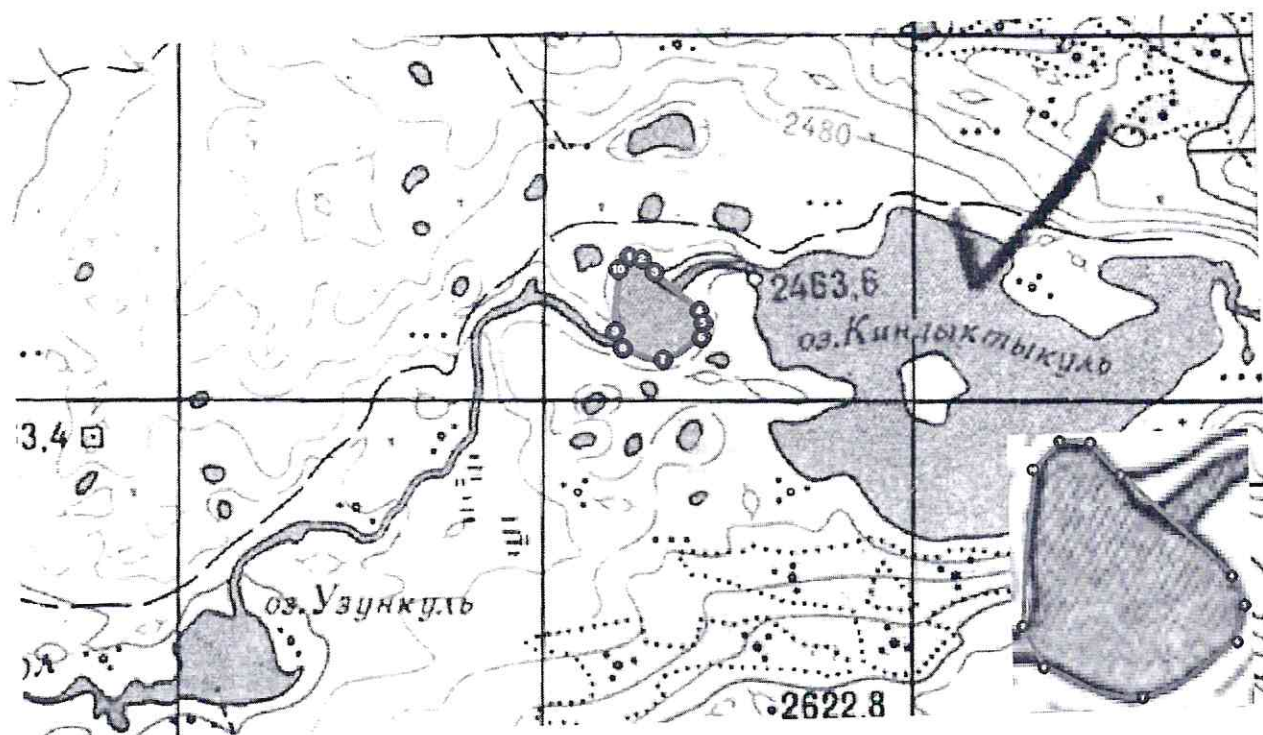


Совместное водопользование.

**Карта-схема**  
рыбоводного участка озеро без названия «Абай» Кош-Агачского района  
Республики Алтай

№ точек: 1,2,3,4,5,6,7,8,9,10.

— - границы рыболовного участка



Совместное водопользование.

**Карта-схема**  
рыбоводного участка озеро без названия «Линейский» Усть-Канского района  
Республики Алтай

№ точек: 1,2,3,4,5,6,7,8,9.

—— - границы рыболовного участка



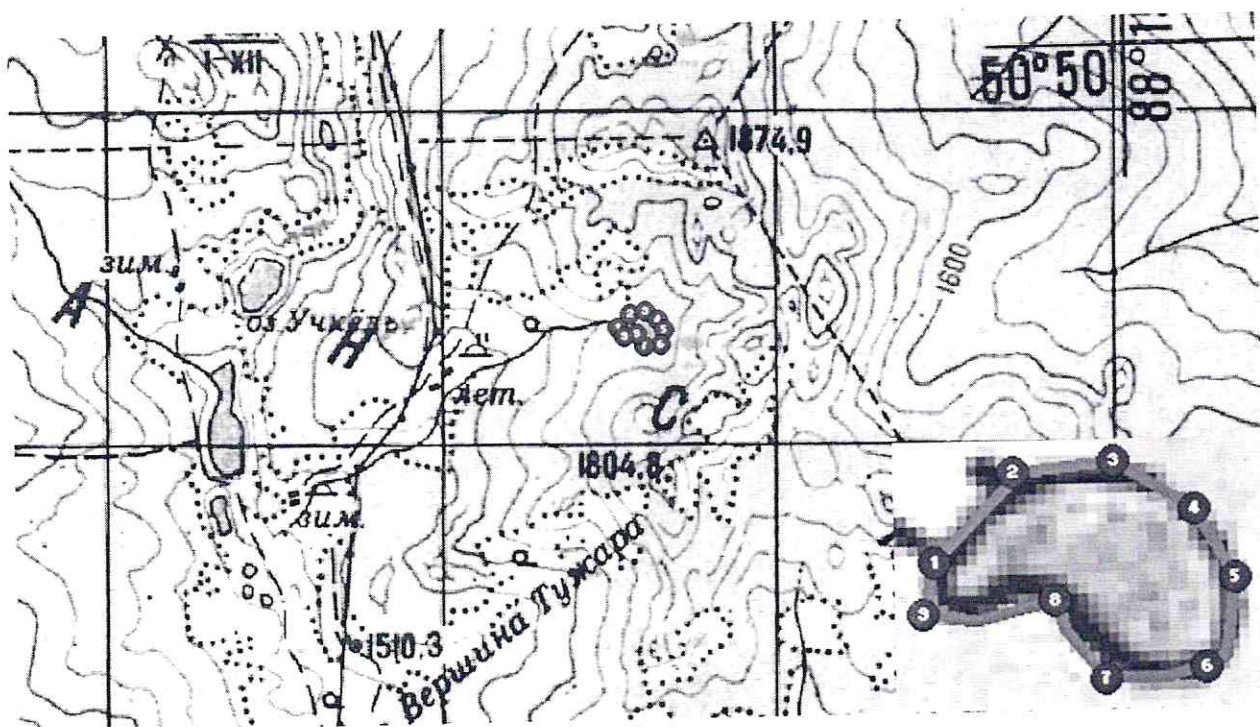
Совместное водопользование.

### Карта-схема

рыбоводного участка озеро без названия «Ташту-Кель» Улаганского района  
Республики Алтай

№ точек: 1,2,3,4,5,6,7,8,9.

——— - границы рыбоводного участка

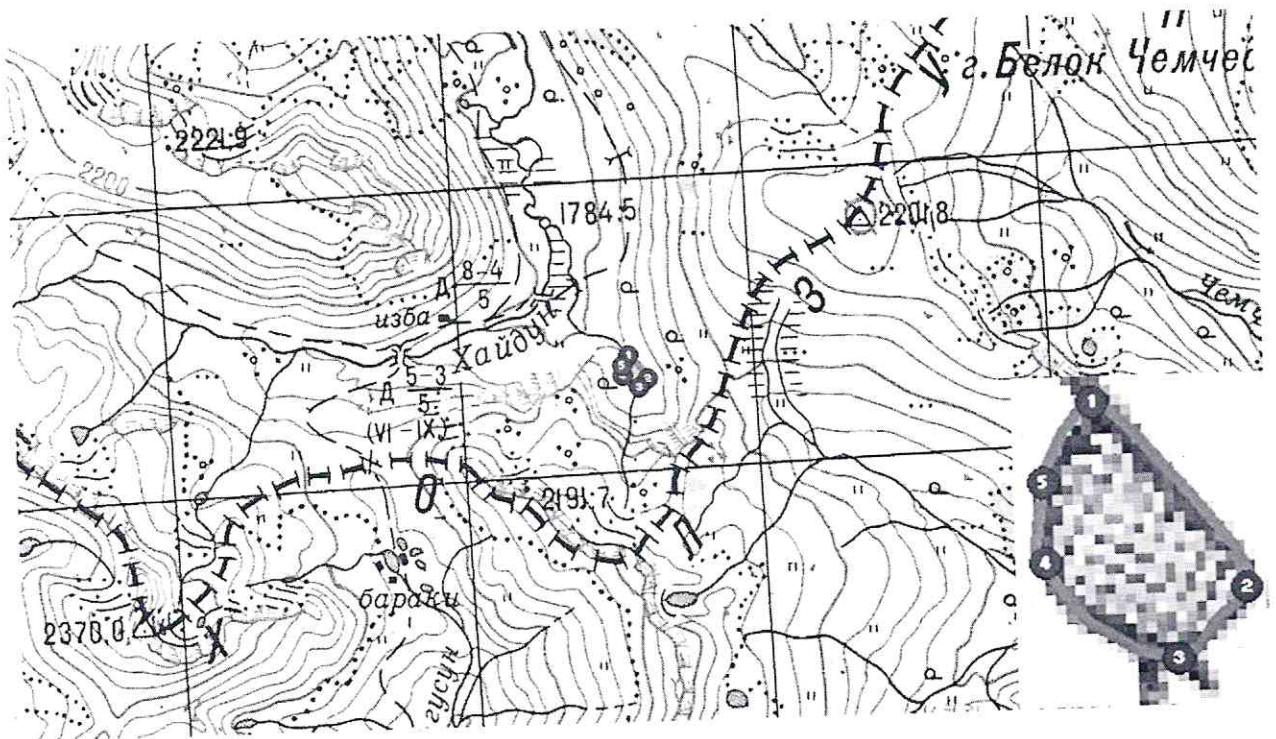


Совместное водопользование.

**Карта-схема**  
рыбоводного участка озеро без названия «Хайдунский» Усть-Канского района  
Республики Алтай

№ точек: 1,2,3,4,5.

—— - границы рыболовного участка

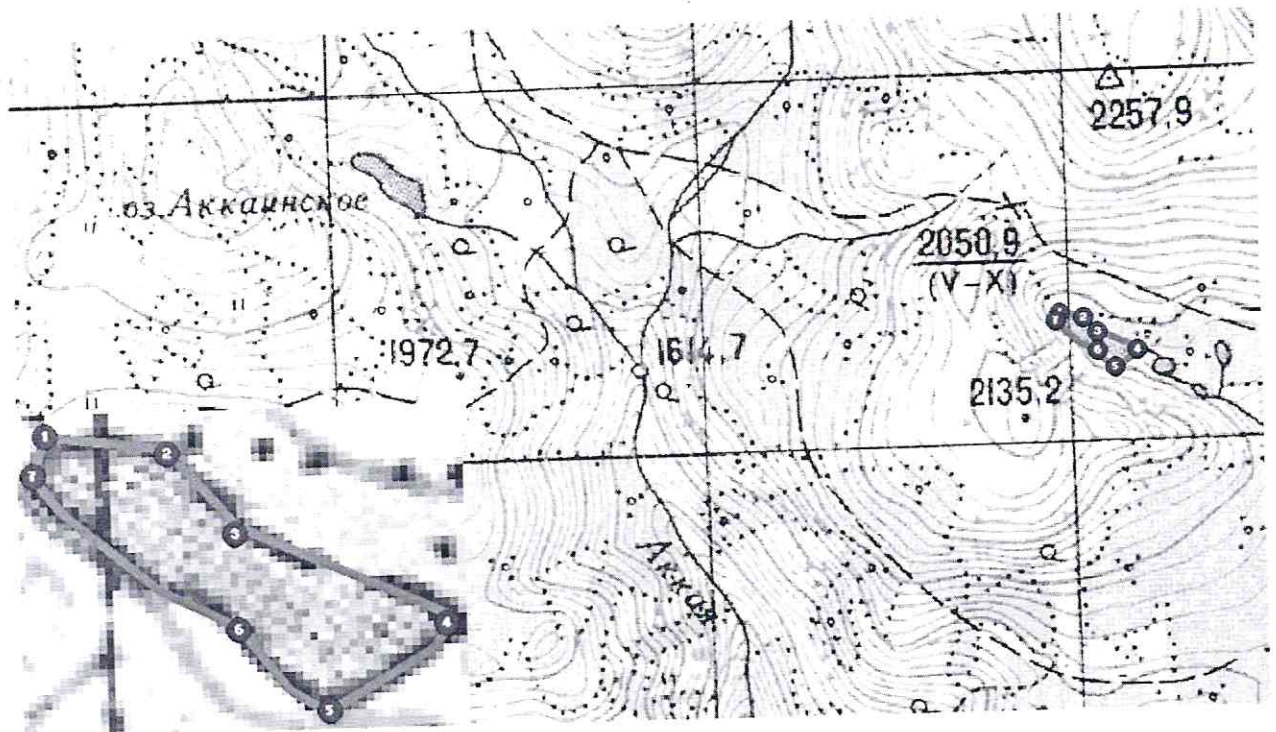


Совместное водопользование.

**Карта-схема**  
рыбоводного участка озеро без названия «Айрыкский» Чемальского района  
Республики Алтай

№ точек: 1,2,3,4,5,6,7.

— - границы рыболовного участка

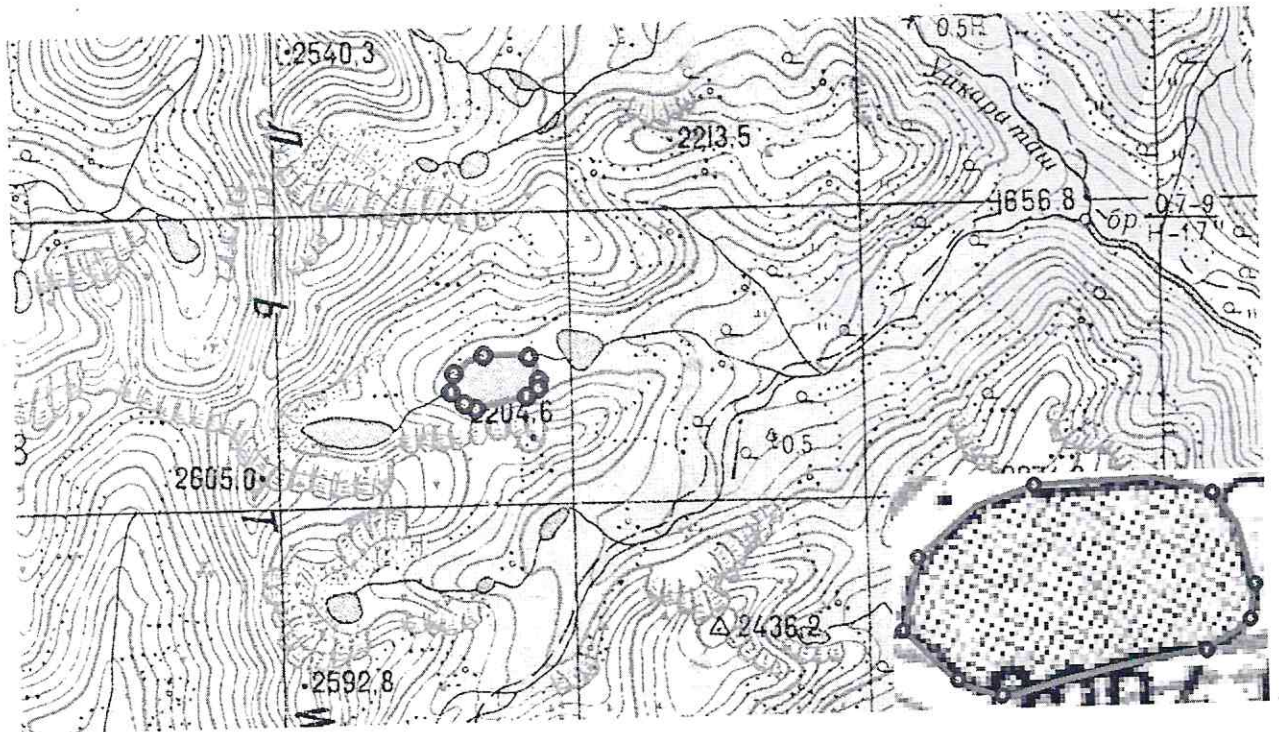


Совместное водопользование.

**Карта-схема**  
рыбоводного участка озеро без названия «Первый Уйкараташ» Улаганского  
района Республики Алтай

№ точек: 1,2,3,4,5,6,7,8,9.

—— - границы рыбоводного участка



Совместное водопользование.

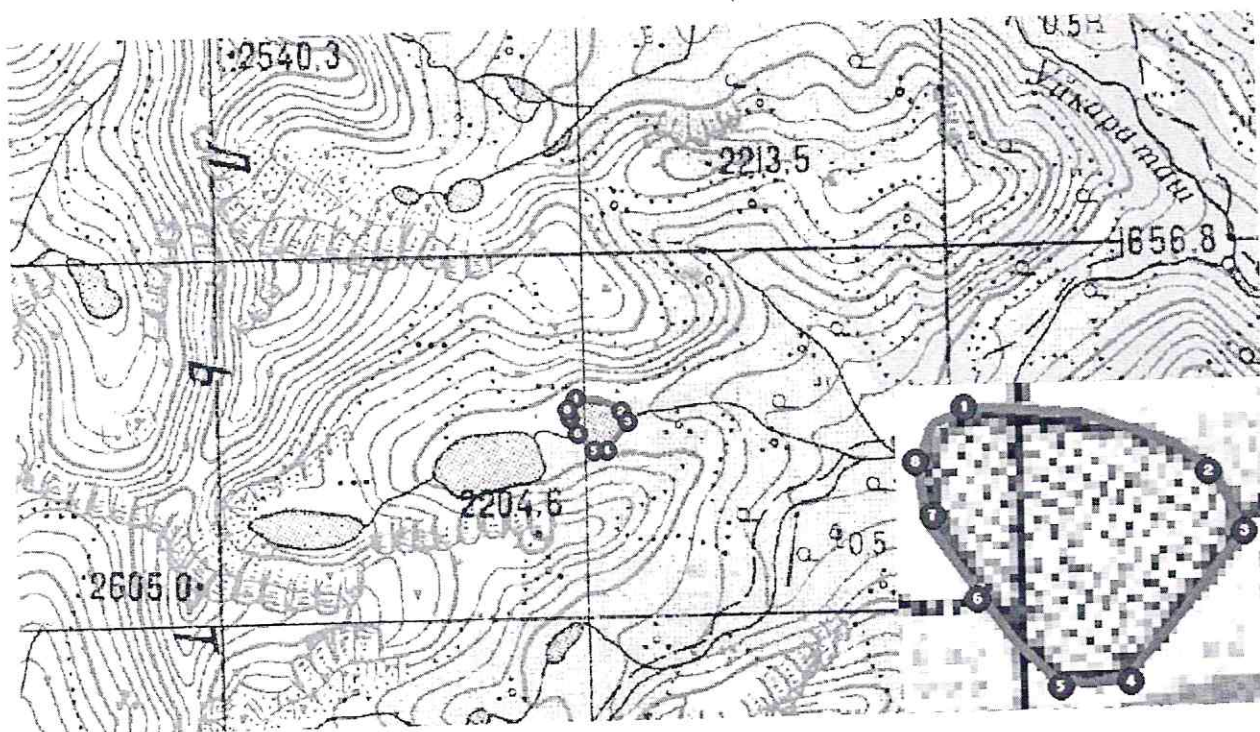


### Карта-схема

рыбоводного участка озеро без названия «Второй Уйкараташ» Улаганского района Республики Алтай

№ точек: 1,2,3,4,5,6,7,8,9.

—— - границы рыболовного участка

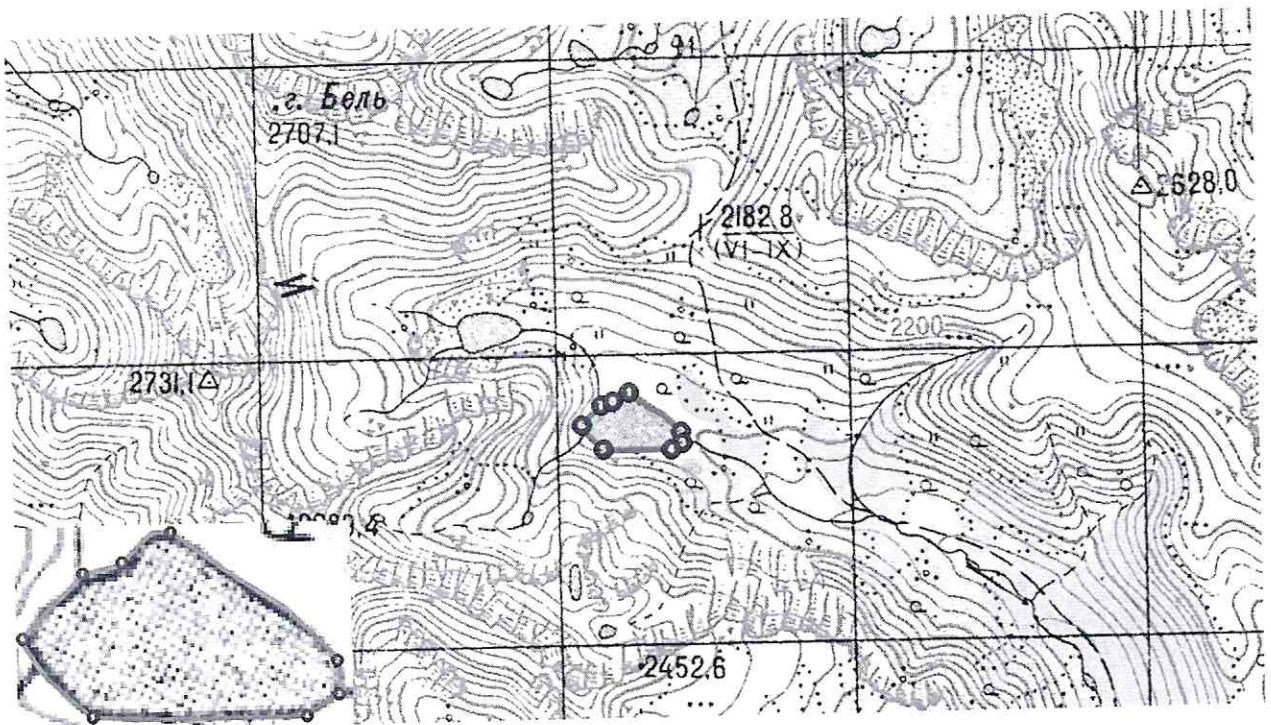


Совместное водопользование.

**Карта-схема**  
рыбоводного участка озеро без названия «Верх Чебдар» Улаганского района  
Республики Алтай

№ точек: 1,2,3,4,5,6,7,8.

—— - границы рыбоводного участка



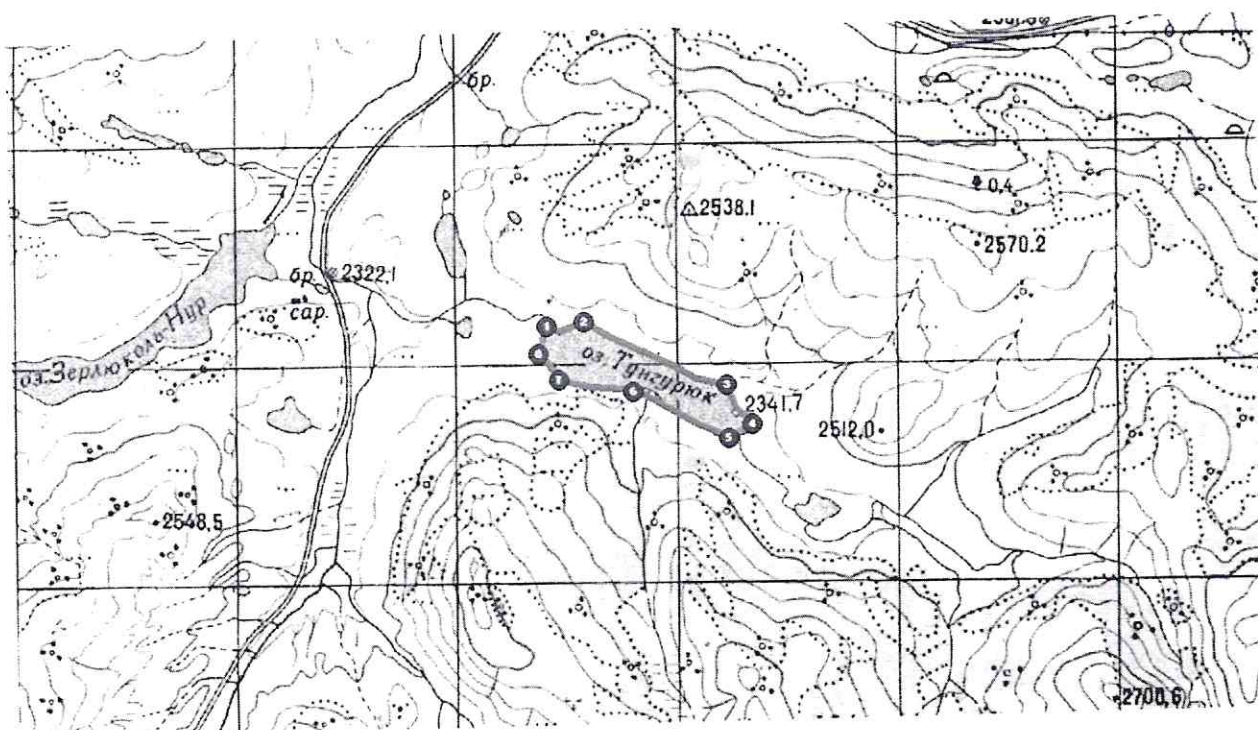
Совместное водопользование.

### Карта-схема

рыбоводного участка озеро Тунгурюк «Тунгурюк» Кош-Агачского района  
Республики Алтай

№ точек: 1,2,3,4,5,6,7,8.

—— - границы рыбоводного участка



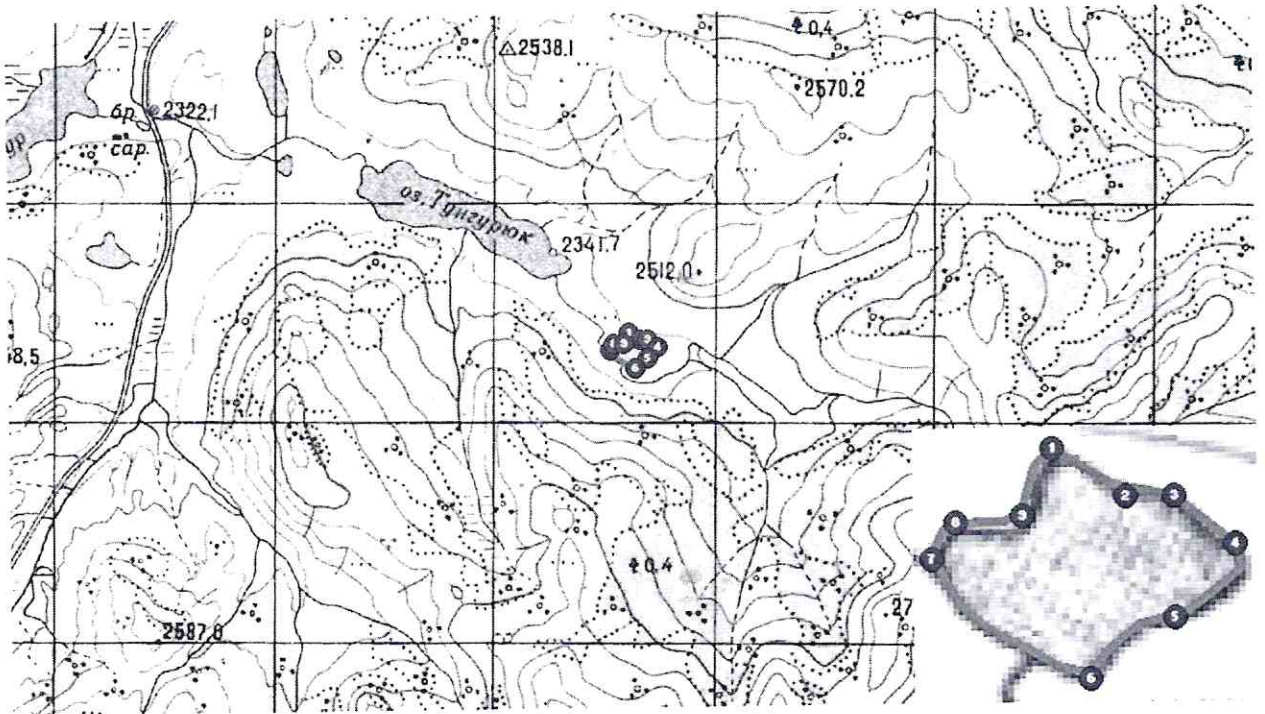
Совместное водопользование.

### Карта-схема

рыбоводного участка озеро без названия «Малый Тунгурюк» Кош-Агачского района Республики Алтай

№ точек: 1,2,3,4,5,6,7,8,9.

—— - границы рыболовного участка

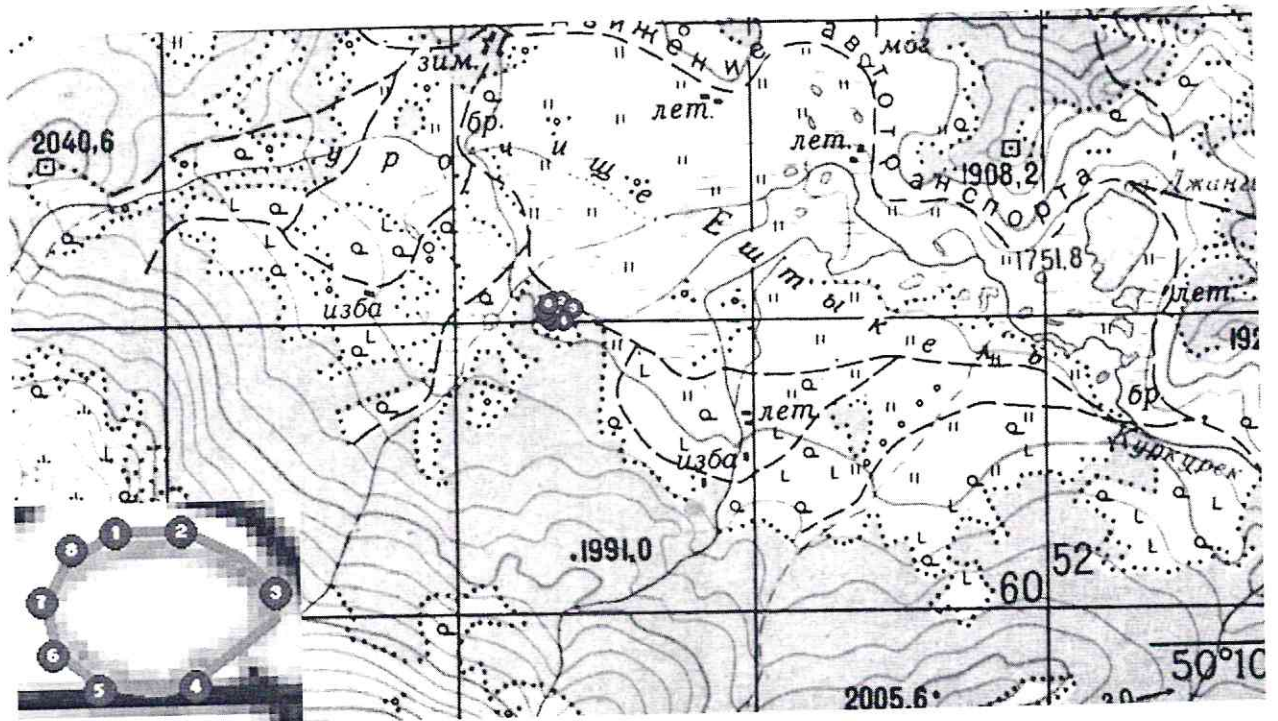


Совместное водопользование.

**Карта-схема**  
рыбоводного участка озеро без названия «Генеральский» Кош-Агачского  
района Республики Алтай

№ точек: 1,2,3,4,5,6,7,8.

—— - границы рыбоводного участка



Совместное водопользование.